LIBURNIA

RIVISTA BIMESTRALE DEL CLUB ALPINO FIUMANO

ANNO II.—1903

COLLABORATORI:

BRAZZODURO BELINO — DEPOLI GUIDO — HOLTZABECK MARCO — KUCICH BENEDETTO
MARCUZZI EMILIO — PROVAY GIOVANNI — ROCCA ANTONIO — ROSSI EGISTO — SIMONKAI DOTT. LUIGI
SMOQUINA ANTONIO — WANKA PROF. GIUSEPPE.

FIUME
EDITORE IL CLUB ALPINO FIUMANO
STABILIMENTO TIPO-LITOGRAFICO DI E. MOHOVICH.

INDICE.

Congressi e convegni.

XIX. Congresso generale ordinario del C. A. F. . . . pag. 9
XXI. Convegno della Società Alpina delle Giulie sul Monte Re . . . . . » 57
Il Convegno di Castelnuovo . . . . . » 61

Escursioni e salite.

Nel Velebit (PROF. G. WANKA) . . . . . pag. 4, 10
Biela Lasica (E. MARCUZZI) . . . . . » 5
Železna vrata e Zatrep (G. PROVAY) . . . . . » 16
Klek (G. DEPOLI) . . . . . » 26
Escursione pasquale in Istria (G. DEPOLI) . . . . . » 33
Monte Maggiore e piccolo Planik (B. KUCICH) . . . » 41
Jelenec (E. R.) . . . . . » 52
Velke Javorinske (B. KUCICH) . . . . . » 53
Fra boschi e ghiacciai (PROF. G. WANKA) . . . . . » 63
Escursioni sociali . . . . . pag. 8, 19, 30, 42, 57, 70
Escursioni e salite dei soci . . . . . » 7, 19, 31, 42, 58, 71

Scienze.

Un' escursione al Risnjak (DOTT. L. SIMONKAI) . . . . pag. 22
Questioni di paletnografia nostrana (E. ROSSI) . . pag. 27, 36
Per una flora fiumana (G. DEPOLI) . . . . . » 49
Il diavolo (E. ROSSI) . . . . . » 54, 67

Club Alpino Fiumano.

Invito al Congresso . . . . . pag. 1
Bilancio 1902 e preventivo 1903 . . . . . » 2
Elenco dei soci . . . . . » 3
Colonie feriali . . . . . pag. 21, 60
Vita sociale . . . . . pag. 30
Commissioni pro 1903 . . . . . » 31
Sunti dei protocolli delle sedute direzionali . pag. 43, 59, 71
Regolamento interno . . . . . pag. 71

Commissione alle escursioni.

Per la correzione delle carte topografiche . . . . . pag. 8

Comitato ai segnavia.

Demarcazioni di sentieri . . . . . pag. 13

Necrologia.

Andrea Vidmar . . . . . pag. 8
Luigi Vaccarone . . . . . » 20
Luigi Bombicci Porta . . . . . » 44
Giorgio Markus . . . . . » 72

Rassegna bibliografica.

Annuarii:

Annuario della sez. di Milano del C. A. Ital. . . pag. 7
Annuaire du Club Alpin Français . . . . . » 19
Bollettino del Club Alpino Italiano . . . . . » 31
Annuaire de la Société des Touristes du Dauphiné » 32
XXIII. Jahrbuch des siebenbürg. Karpathenvereines . . . . . » 72
Appalachia . . . . . » 72

Riviste:

Il Tourista . . . . . pag. 7, 60
Sicula . . . . . pag. 7
In Alto . . . . . » 7
Revue Alpine . . . . . » 20
Alpi Giulie . . . . . » 52
Oesterr. Touristen Zeitung . . . . . » 52
Rivista mensile del Club Alp. Italiano . . . . . » 52
L' Appennino meridionale . . . . . » 52
Turistàk Lapja . . . . . » 59
Alpský Vèstnik . . . . . » 59

Scritti diversi:

HUGUES — Idrografia sotterranea carsica . . . pag. 43
STRADNER — Istria . . . . . » 66
SILVESTRI — L' Istria . . . . . » 66
Julské Alpy . . . . . » 71

INDICE ALFABETICO DEI NOMI DI MONTI.

Carso Liburnico.

Fratar . . . . . pag. 31
Jelenec . . . . . » 52
Kamenjak . . . . . pag. 7, 31
Klek . . . . . pag. 26, 31, 58
Malohošt . . . . . pag. 31
Medvedjak . . . . . » 58
Obruč . . . . . pag. 30, 71
Osoje . . . . . » 7
Plešac . . . . . » 7
Risnjak . . . . . » 22, 58
Snežnik . . . . . » 19, 49
Trstenik . . . . . » 8
Vidalj . . . . . » 31

Piuca.

Milonia . . . . . pag. 52
Suhi vrh . . . . . » 42
Zatrep . . . . . pag. 8, 16

Caldiera e Vena.

Belac . . . . . pag. 31, 42
Lisina . . . . . » 8
Monte Maggiore . . . . . pag. 31, 41, 58, 59, 71
Orljak . . . . . pag. 7, 34
Planik . . . . . pag. 7, 42, 58
Planik, piccolo . . . . . pag. 41
Sia . . . . . » 58
Vodička griža . . . . . » 19
Zvoneči vrh . . . . . » 8

Kapela.

Bjela Lasica . . . . . pag. 5, 57
Bitoraj . . . . . pag. 31
Viševica . . . . . » 58

Velebit.

Alančić . . . . . pag. 10
Kozjak . . . . . » 5
Laginac . . . . . » 58
Ljubički kuk . . . . . » 12
Malovan Mali . . . . . » 13
Malovan Veliki . . . . . » 13
Metla . . . . . » 11
Satorina . . . . . » 4
Sv. Brdo . . . . . » 14

Alpi Giulie.

Canin . . . . . pag. 71
Montasio . . . . . » 71

Dolomiti.

Cima Boč . . . . . pag. 65
Nuvolau . . . . . » 64

Böhmerwald.

Arber . . . . . pag. 58
Blöckenstein, Bayrischer . . . . . » 58
» Böhmischer . . . . . » 58
Dreisesselberg . . . . . » 58
Hohenstein . . . . . » 58
Kubanj . . . . . » 58
Lusen . . . . . » 58
Mittagsberg . . . . . » 58
Osser . . . . . » 58
Rachel . . . . . » 58
Seerücken . . . . . » 58

Ungheria.

Velke Javorinske . . . . . pag. 35

ANNO II. 1 GENNAIO 1903 N.° 1

Liburnia



********** RIVISTA BIMESTRALE DEL „CLUB ALPINO FIUMANO" **********

Lettere e manoscritti si dirigeranno alla Commissione alle pubblicazioni nella sede sociale (Piazza Ürményi N. 3)

Ai soci si distribuisce gratuitamente. L'abbonamento annuo per i non soci è di cor. 1.— Un singolo numero cent. 20.

Onorevole Consocio!

La scrivente si pregia d'invitarla al XIX. Congresso Generale ordinario, che verrà tenuto addì 16 Gennaio 1903 alle ore 8 pom., nella sala maggiore della spettabile «Società degli Addetti al Commercio» (Piazza Ürmény N. 3, casa Gorup II. piano), gentilmente concessa, onde pertrattare il seguente

Ordine del giorno:

1. Autenticazione del verbale del precedente Congresso generale ordinario.
2. Comunicazioni della presidenza.
3. Relazione sull'attività sociale.
4. Approvazione del resoconto pro 1902 e del bilancio preventivo pro 1903.
5. Riferta sugli studî proseguiti in merito alle Colonie feriali.
6. Scelta della località per il convegno estivo.
7. Eventuali proposte.
8. Nomina della Direzione.

FIUME, 1 Gennaio 1903.

La Direzione.

CONTO BILANCIO.

DARE — AVERE

		Previsto	Reale			Previsto	Reale
1902	Saldo Cassa 1/1	C. 179 58	C. 179 58	1902	Da Banca di Credito	C. — —	C. 204 91
	A C.to Elargizione del sig. Dr. A. cav. Grossich	» 100 —	» 100 —		» C.to Affitto	» 240 —	» 240 —
	» » Canoni arretrati		» 59 —		» » Illuminaz. e manutenzione locali	» 100 —	» 47 40
	» » Buone entrate	» 1464 —	» 52 —		» » Custode	» 288 —	» 288 —
	» » Canoni correnti.		» 1449 —		» » Spese postali e tel.	» 30 —	» 25 84
	» » Distintivi	» — —	» 33 60		» » Stampati	» 50 —	» 62 40
	» » Interessi	» — —	» 10 87		» » Giornale	» 300 —	» 260 50
	» » Transitorio a disposizione	» — —	» 112 —		» » Biblioteca	» 100 —	» 134 40
					» » Attrezzi	» — —	» 15 —
					» » Convegno e gite	» 200 —	» 206 20
					» » Tabelle e segnavie	» 150 —	» 150 38
					» » Conserve	» — —	» 8 84
					» » Elargizioni	» — —	» 20 —
					» » Spese minute	» 150 —	» 71 04
					Saldo	» 135 58	» 261 14
		C. 1743 58	C. 1996 05			C. 1743 58	C. 1996 05
	Saldo a nuovo		C. 261 14				

Fiume, 31 Dicembre 1902.

Visto e trovato in pieno ordine

I revisori:
Giovanni Rizzi, m. p.
Antonio Zanutel, m. p.

Il presidente:
CARLO CONIGHI, m. p.

Il cassiere:
B. Brazzoduro, m. p.

Il segretario:
G. Depoli, m. p.

Stato sociale del Club al 31 Dicembre 1902.

Saldo Cassa	C. 261 14
Banca di Credito	» 204 91
Canoni arretrati	» 40 —
Distintivi 29 X 1.60	» 46 40
Biblioteca sociale	» 300 —
Mobili ed utensili	» 300 —
Conserve	» 8 84
	C. 1161 29

PREVENTIVO pro 1903.

DARE — AVERE

1903	Saldo 1. Gennaio	C. 204 14	1903	Per C.to Affitto	C. 240 —
	Banca di Credito	» 204 91		» » Illuminazione e manutenzione locali	» 50 —
	Canoni sociali 136 X 12	» 1632 —		» » Custode	» 360 —
				» » Postale e telegrafico	» 30 —
				» » Giornale e stampati	» 400 —
				» » Biblioteca	» 150 —
				» » Attrezzi e macch. fotogr.	» 250 —
				» » Convegno e gite	» 250 —
				» » Tabelle e segnavie	» 200 —
				» » Spese minute ed impreviste	» 100 —
				Saldo	» 68 05
		C. 2098 05			C. 2098 05

Fiume, 31 Dicembre 1902.

Il presidente:
CARLO CONIGHI, m. p.

Il cassiere:
B. Brazzoduro, m. p.

Il segretario:
Guido Depoli, m. p.

Elenco dei soci

al 1.o gennaio 1903.

Presidente onorario:

DALL'ASTA Dr. STANISLAO.

Soci onorarii:

BRODBECK FERD. (Vienna), GONELLA cav. FRANC. (Torino).

Soci ordinarii:

Aghina Carlo
Asperger Stefano
Baccich cav. Enr. (Sušak).
Balas Don Matteo
Battara Ettore
Battara Pietro
Bellen Dr. Andrea
Bilz Enrico
Blanda E.
Blasich Guido
Blasevich Milano
Borri Giovanni
Branz Ernesto
Brazzoduro Belino
Brelich Luigi

Cante Giuseppe jun.
Capponi Michele
Carmelich Lorenzo
Carposio Ilario
Gartesio Nicolò
Celebrini de Clemente
Celligoi ing. Venceslao
Chierego Dr. Giuseppe
Chiopris Carlo
Club Alpino Italiano (sez. Bologna.)
Club Alpino Italiano (sez. Napoli).
Conighi ing. Carlo
Copaitich Sigismondo
Curti Carlo
Curti Luigi
Curti Umberto
Dall'Asta Dr. Stanislao
Depoli Guido

Dinarich Vito
Dobrovich Antonio
Domini conte Luigi

Eberl Rodolfo
Emili de Giuseppe
Emili de Ida
Emili de Rosa
Ercolessi Salvatore

Frankl Oscar
Fürst Maurizio
Fürst Roberto
Garofolo Massimiliano
Gerbaz Ermanno
Gerbaz Luigi
Ghezzo Carla
Gigante Agostino
Gigante Giov. A.
Gigante Dr. Silvino
Grego Giuseppe
Greiner Antonio
Grossich Dr. Antonio

Heim Federico
Hirsch Antonio
Holtzabeck Dr. Giovanni
Holtzabeck Marco

Koller Alberto
Koller Francesco
Krmpotich Giovanni
Kucich Beneaetto
Kuranda comm. Emilio
Kuscher Dr. Ferdinando
Kuschnigg Ferd. jun.

Lenussi Marcello

Magos Ulisse
Malatesta Antonio
Malle Mario
Marcuzzi Emilio.
Marussich Giovanni
Matcovich Giuseppe
Mayländer Dr. Michele
Meichsner de Vittorio
Miazzi Giovanni
Miculicich Vincenzo
Miloš Giuseppe
Mini Ariosto
Miotti Alberto
Mohovich Mario
Moise Oscar
Morini Pompeo
Morovich Alfredo
Morovich Enrico

Navarro Ugo
Nascimbeni Glauco
Ninković Milan

Oberdorfer Alberto
Oesterreichischer Touristen Club
Ossoinack cav. Luigi

Pagan ing. Ugo.
Paicurich Matteo jun.
Pascoletto Cesare
Paulovatz Rodolfo
Persich Armando
Peteani ved. Adele
Pigassi Pietro
Pigatti Andrea (Trieste)
Pincherle Vittorio
Premuda Guido
Prinz Giuseppe
Provay Giovanni

Riccobelli Lodovico
Riccotti Arrigo
Rippa Paolo
Rizzi Giovenni
Rocca Antonio
Rosenberg Leo
Rossi Egisto
Rupnik Emilio

Sachs Dr. Enrico
Scrobogna Giuseppe
Simper Giovanni
Sirola Giovanui
Smoquina Antonio
Soc. Alpina delle Giulie.
Stanflin Germano
Steinacker Arturo
Strassil Carlo
Struppi de Vittorio
Stupicich Pietro

Tuchtan Alberto

Vassilich Demenico
Vassilich Marco
Verzenassi Lorenzo
Vezzil Benvenuto
Vio Dr. Francesco
Walluschnig Ant. jun.
Wanka prof. Giuseppe

Zacharides Gustavo
Zanutel Antonio
Zängerle G. R.
Zefran Francesco.

NB. I nomi stampati in carattere marcato sono quelli dei membri della presente Direzione.

NEL VELEBIT.

(Continuazione).

5 Luglio. Abbastanza tardi e senza il mio compagno, che volle concedere al suo piede malato una giornata di riposo, partii col guardaboschi *Šakić* per salire la *Šatorina**), che coi suoi 1624 m. forma la massima elevazione del Velebit centrale, e grazie alla sua posizione avanzata verso mezzogiorno offre un interessante panorama. Passate le radure *Jovanović* e *Crni Padež,* dove i contadini di *Prizna* (in riva al mare), vengono a passar l'estate colle loro greggie, venimmo alla *Sladka voda* (acqua dolce) magnifica sorgente**) e al *Dokozin plan.* Abbandonata quivi la strada salimmo per un bosco di vecchi faggi alla callotta erbosa. La cima fu raggiunta alle $11^3/_4$, dopo $2^1/_2$ ore di marcia. Quì sopra ai tempi della triangolazione era stata eretta una tenda (cr. *šator*) coperta in legno, da cui il monte si ebbe il nome.

Per il suo panorama la Šatorina ha il privilegio di una posizione quasi nel centro di tutto il Velebit, e d'una vista verso il mare più libera che quella dal Rainac. Naturalmente dei Kapela si vede ben poco; solo il *Klek* spunta alla destra del *Kozjak.* A sinistra di questo segue il *Kuk,* la depressione della *Lubenska vrata,* in fondo il *Zavizanski Bivčevac,* poi il *Vratarski Kuk* e infine un' enorme quantità di vette, fra cui non riesco ad orientarmi. Oltre un insellamento fra queste cime scorgo in azzurra lontananza (circa 90 km.) il ben noto profilo del *Monte Maggiore* sopra Abbazia. Ad oriente s'innalzano le cime dell' *Ogredjenik* e *Ogredjenica* (alti ambidue 1614 m.), che sembrano quasi più alti del punto dove mi trovo. Verso Sud s'apre la vista sulle isole *Pago, Puntadura* e l'arcipelago zaratino. Fra le cime vicine del *Lisac* (1450 m.) e *Laktin* (1504 m.) che sono coperte fino al vertice di dense boscaglie, attirano l'attenzione colle loro forme selvaggie, le creste rocciose del *Bačić Kuk* (1306 m.) e della *Kiza* col *Laginac* (1278 m.). Nel mezzo dell'immensa distesa di foreste che copre l' altopiano dal Nord, passando per l'Est fin giù verso Sud, spiccano come oasi le radure di *Dokozin stan, Stirovača, Crni Padež* e *Sundjer.* È bella anche la vista nella valle verso *Kosini gornji,* di cui si distingue benissimo la chiesa. A S.E. si estende la pianura della Lika e fra i molti villaggi si vede anche la città di *Gospić;* sul lontano orizzonte spunta il cono isolato del *Zir* (852 m.)

Scendendo alla 1.20 direttamente verso oriente per la strada proveniente da Sundjer ritornammo a Stirovača. Vi giunsi appena alle $3^1/_2$ e trovai il pranzo che mi aspettava. Visitata la sega e ringraziati i signori — avevamo fatto la conoscenza anche di un aggiunto forestale e del macchinista — per l'ospitalità dataci, alle 5 continuammo la marcia per *Allan.* Per un sentiero, che taglia le serpentine, raggiungemmo a *Mrkvište* la splendida strada, che percorrendo la lunga vallata *Ravni Padež* mena ad *Allan* sull'orlo dell'altipiano e poi scende al mare a *Jablanac.*

Il nostro piano era ora il seguente: Dopo terminata la visita del Velebit settentrionale, saremmo scesi alla costa, per imparare a conoscere il declivio marittimo della montagna e poi il lunedì avremmo proseguito per mare da *Jablanac* per *Carlopago* col piroscafo proveniente da Fiume. Siccome temevamo per questa discesa il caldo, decidemmo di farla appena lunedì mattina. Per la domenica di cui ancora disponevamo fu decisa la salita del *Kozjak,* le cui roccie sconvolte ci attraevano, e dell'*Alančić,* che per trovarsi in prossimità della costa, prometteva una vista interessante sul pendio del Velebit volto al mare e sulle isole.

Il guardaboschi *Vukušić,* che incontrammo prima di Allan, al di sopra delle malghe *Dundoviči,* non era preparato al nostro arrivo e per la sera dovemmo adattarci alla meglio. Una donna, che ci udì discutere in merito all' approvvigionamento per l' indomani, ci offrì in vendita un agnello. Dapprima domandava per esso 5 „svanziche", ma il guardaboschi, dopo maturo esame dello strato adiposo, ridusse le sue pretese a 4 „svanziche", prezzo che ricorda le usanze del Montenegro, dove — per quanto si narra — si compera l' agnello per una corona e se ne vende la pelle per un fiorino. L'uso tenace del popolo di adoperare ancor sempre a base dei suoi calcoli questa moneta, abolita nel 1856, dopo un secolo di vita, e da allora sostituita già per la seconda volta dalla valuta in corone, mostra quanto essa sia stata popolare.

Vorrei ancora ricordare l' esemplare comportamento del personale dei guardaboschi nelle foreste erariali; le loro zelanti premure di venire sempre incontro, per quanto possibile, ai nostri desiderii, meritano ogni lode e specialmente i più vecchi mostrano aostrano ancora l' istruzione militare dei „graničari."

6 luglio. Alle 6 del mattino partimmo per il *Kozjak.* Se fossimo stati cacciatori, avremmo accolto come cattivo augurio l' incontro con una vecchia donna, toccatoci appena che fummo partiti; così invece esso ci permise di spingere lo sguardo nella dura esislenza di questa gente: tanto essa, che la piccola ragazza che la accompagnava, portavano grandi blocchi di neve, che erano andate a cercare sulla montagna e dalla cui fusione si sarebbero procurata l'acqua necessaria per le bisogne domestiche.

*) Accento sulla terz' ultima sillaba.

**) La vallata di Stirovača è in generale ricca di acqua, per cui fu appunto possibile erigervi la segheria.

NEL VELEBIT.



La vetta occidentale del Kozjak. (Presa dalla vetta principale).



Un dettaglio del Kozjak.



La finestra (Šuplja pečina) del Ljubički kuk.

(Da fotografie del socio prof. G. Wanka).

Per la strada che corre verso Begovača, passammo per il bacina prativo *Tuderovo* a Lubenovac e alla nostra acqua. Da qui seguimmo dapprima il sentiero verso la *Frainkova draga*, già percorso l'altro ieri, all'incirca fino al suo punto più alto, dove in un punto del bosco alquanto diradato si trova a g.acere di solito una quantità di legname tagliato. Un sentiero proveniente da destra, taglia quello finora da noi seguito, e verso sinistra conduce verso la vetta del Kozjak; esso è marcato con colpi d'accetta impressi sui tronchi di singoli alberi. L'amante delle rampicate può qu' sfogarsi a seconda dei suoi capricci; noi ci accontentammo di salir due dei molti picchi. Sopra una delle cime trovammo una pietra tagllata con una iscrizione, che pare si debba riferire alla triangolazione; dall'altra, che è la più elevata di tutte, si ha una vista estesa sulle selvaggie solitudini dei boschi circostanti.

Al di là della *Frainkova draga* si vede la cima del *Goljak* (1606 m., monte calvo, Kahlenberg), a sinistra di questo .l *Zečjak* (monte delle lepri, 1623 m.), con 4 cime, mentre da destra la cupola erbosa dell'*Alančić* (1612 m.) sporge oltre il boscoso *Bili Vrh* (1577 m.) Il suo vicino, il *Dušanski vrh* (1638 m.) è quasi del tutto nascosto dal diboscato *Njigovanski vrh* — così si chiama la quota 1629 ad oriente di quello — in modo che non ne sporge che qualche roccia. Seguono verso Nord il *Goli vrh* (1670 m.), *Vratački Kuk* (1614 metri), la *Lubenska vrata*, il *Kuk* (1658 metri) e subito alla destra di quest'ultimo il *Mali Rainac* (1699 metri); il giro è chiuso dal *Senjsko bilo*. Dalla pianura della Lika sporgono numerose colline, che possiamo osservare benissimo, sebbene costretti di rivolger lo sguardo contro il sole. Splendida poi la valle *Bakovac*. Verso meriggio, al di sopra della sella di *Sundje*r si riconosce il *Bačić Kuk* (1306 m.) e alla sua destra l'imponente *Šatorina* (1624 m.) e le cime gemelle *Ogredjenik-Ogredjenica* (1614 m.). Avevamo toccato la prima cima alle 9 1|4 e la seconda alle 10 1|4; alle 11 imprendemmo la discesa, che richiede molta attenzione, perchè si svolge per una parete quasi verticale e molto esposta alla caduta di sassi; alle 1 3|4 eravamo ad Allan. dove avevamo ordinato il pranzo per le 2.

(*Continua*). Prof. G. Wanka.

BIELA LASICA.

La Biela Lasica, una delle più interessanti cime del Grande Kapela, occupava da diverso tempo i nostri pensieri e finalmente un bel giorno, anzi una bella sera, il treno passeggieri ci accoglie ospiti forzati, per depositarci a Lokve, da dove intendevamo raggiungere la meta. Un ritardo di venti minuti dà principio alle delizie che travagliano i poveri viaggiatori di un treno passeggieri, e noi ne avevamo per quattro ore! Quattro ore di ferrovia! Rabbrividendo volgo un'occhiata in giro ai miei compagni di viaggio: una vecchierella che si segna della croce ad ogni entrata di tunnel, ed un mercante che fuma immobile, il cervello assorto in un calcolo eterno di compera, di vendita e di guadagno: nei loro volti leggo una bestiale rassegnazione e non mi resta che imitarli. La porta si apre e si rinchiude con fracasso dietro il controllore che con moto macchinale buca i biglietti e che farà la medesima operazione col medesimo moto in altri scompartimenti, dove sono sposi in viaggio di nozze, accanto a malati in cerca di salute, e ricchi in cerca di noia vicino a commercianti in cerca di guadagno.... e penso quale materia per uno studio psicologico offra questa moltitudine così eterogenea, messa a contatto da un caso qualunque, questa fantasmagoria di volti diversi, bimbi, vecchi, donne, che fanno un piccolo mondo a parte, un piccolo mondo con le sue gioie, i suoi dolori, i suoi egoismi, isolato in quella ferrovia che corre, corre attraverso la spazio e che affratella nel medesimo scopo elementi i più disparati....

Un fischio, una brusca fermata, con relativa flessione di corpi in avanti, qualche testa che dà di cozzo contro la parete, e siamo a Lokve. Scendiamo; fa freddo e le nostre lanterne illuminano a mala pena la strada che ci conduce a Bukovac. Bukovac: due casette in mezzo al bosco, un cane che abbaia ed un oste discreto che senz'altro ci apre la porta e ci accomoda nel fienile. Qui conviene classificare in due specie gli alpinisti che passano la notte sia in rifugio, sia in fienile: ci sono i più sensibili, cui la prospettiva degli avvenimenti che si succederanno, della cima che si farà e della situazione nuova in cui si trovano, mette in orgasmo, e allora addio sonno! pensieri incoerenti, vaghi, febbrili torturano la mente, e gira e rigira, la testa finisce nel soffitto, ed il corpo in una indescrivibile confusione di paglia, di coperte e di haveloks. Ci sono poi quelli, che non la pigliano troppo calda, e fanno un sonno solo fino al momento della partenza, per poi invariabilmente giurare di non aver chiuso occhio. Noi veramente troppo calda non la potevamo prendere con quella frescolina che s'insinuava freddamente per ogni fessura, mentre la pioggia, tanto per non smentire il carattere di assoluta protesta che ha di fronte al Club, tamburellava contro le pareti del fienile. Terminata anche quest'ironia di riposo, alle 2 3|4 si prosegue verso Mrkopalj. I nostri passi risuonavano stranamente su per la notte

nera, in quel pauroso silenzio di natura selvaggia che riposa. Si camminava tacendo, nel grande silenzio l'orecchio teso percepiva rumori vaghi che esagerava e in quell'oscurità l'occhio indovinava cose indistinte, che la fantasia si affrettava di rivestire con forme impossibili. E le ombre di alberi e di roccie, quasi dalla notte con possente incantesimo trasformate in giganti del mito, s'imponevano ai nostri pensieri, che su quel fantastico telaio potevano comodamente tessere tutta una storia meravigliosa. Solo la livida luce delle lanterne squarciava la tenebre, fissando tratti del lussureggiante bosco che accompagna la strada. Alle 4 1|4 siamo a Mrkopalj, dove dopo molto girare si trova un oste, che tutto assonnato ci apre e ci prepara il caffè. Alle 5 si riparte e si attraversa il villaggio di Begovo Razdolje. nome che torturò per parecchio le nostre memorie. Peraltro, se il nome è poco cristiano, il villaggio per se stesso, meno il fango, è assai pulito. Poche case e molte bestie. Le case sono piccole con tetti enormi, la chiesa ha il campanile di legno. Non so come ci troviamo in mezzo ad un branco di pecore che ingombrano la strada; allora è un correre, un belare, il pastore che fischia, due buoi che mugghiano, un baccano che ci fa allegri, tanto che qualche compagno più favorito dalla sorte. tenta imitare le pacifiche bestie, nella voce s'intende, a grande scandalo di alcune oche poste più avanti che in segno di protesta ci volgono dignitosamente il dorso mentre passiamo.

Oltrepassato il villaggio, prendiamo un sentiero a destra, che attraverso tre successive vallate ci conduce ai piedi della montagna. Un nebbione insistente nascondeva interamente il panorama e solo con un po' di buona volontà, si poteva indovinare, tra le sfumature, profili di boschi e di montagne. Si attacca di buona lena il ripidissimo pendio Nord, e dopo un ora di salita i nostri «hurra» ci persuadono che abbiamo guadagnato la cima, annegata in un mare di nebbia. Sono le nove. A 1533 metri di altezza, in quella fioritura di poesia alpina, la prosa dell'appetito cominciava a bussare alle porte del nostro stomaco. Dato fondo alle provvisle ed un'arrivederci alla bella cima, si parte senza immaginare nemmeno la partita che ci attende. La quale fu la seguente: perso il sentiero, senza bussola, senza ombra di... sole, c'internammo in una foresta, senza poterne uscire. Era un bosco orrido nel suo abbandono: quanto di più malato la degenerata fantasia di qualche modernissimo artista avesse potuto concepire. Erano scheletri di alberi, enormi, che in una estrema invocaziene di sole ergevano le cime coperte di foglie tisiche, tronchi abbattuti, con il bianco lividore della morte, un intrico di rami e di foglie dove non entrava raggio di sole, e nell'umidità che sudava da quel marcio, un trionfo di funghi strani e di muschio. Una semplice concatenazione di idee, ci portò alla selva orrenda e forte del poema dantesco, e allora Dante poveretto fu conciato in tutte le salse. Gli endecasillabi così perfetti nella pittura della selva orrida. si allungavano stranamente delle tre o quattro sillabe, che il vocabolario mette a disposizione di coloro che non benedicono... era qualche compagno che sdrucciolava. Ma se il bel poema, letto comodamente a casa, dà godimenti intimi, messo direi quasi in una certa pratica, delizia pochino, e quell'affare del bosco che non aveva intenzione di finire, cominciava a seccarci maledettamente.

Erano cinque ore che vagavamo senza direzione e le 2 pomeridiane ci sorpresero seduti su di un vecchio tronco in atto di dividerci l'ultima goccia di bevanda. I sacchi penzolavano tristamente, vuoti, facendo un melanconico „pendant" a quelli del nostro stomaco... e tra due sacchi vuoti, un'alpinista. che à appetito, per non dir peggio! La prospettiva di passare la notte in bosco non ci sorrideva affatto, e quindi decidemmo di proseguire. Finalmente per un sentiero fiutato dall'amico Depoli, che in questione ha buon naso, ne uscimmo rallegrati subitamenle dalla vista di un bel villaggio che posava, dolcemente invitante, nella verde nota del prato. E per finirla con Dante, s'intona il „De profundis" sul verso „e quindi uscimmo a riveder le stelle"... per cader poco dopo dalle medesime, quando apprendiamo che il villaggio in parola è Vrelo, qualchecosa come 30 km. da Mrkopalj, dove dovevamo essere alla una! Allora si chiarì qualmente invece di procedere verso Nord fossimo andati verso Sud, semplicemente il contrario. Sbaglio del resto, comunissimo e che può succedere a qualunque, internato in una foresta, proceda senza bussola, in una nebbia che oscura il sole. Consolati in breve da un caldo desinaretto. si decide tanto per variare, di prender la via verso Ogulin (28 km.) Alle 5 si parte, e questa fu la più triste parte della gita poichè incominciò a piovere, e l'acqua converti la strada in un vero pantano. Si camminava la seconda notte, e la strada, che con esorabile lentezza si svolgeva sotto i nostri passi, ne assorbiva tutti in pensieri. Gli occhi si chiudevano nostro malgrado, e come in una confusione, nella monotona regolarità della marcia, risuonava la voce di chi apriva la fila e che avvertiva: „Sassi a destra" o „acqua a sinistra". Un violento spruzzo d'acqua, esclamazioni poco parlamentari, avvisavano che il consiglio era stato seguito... per lo meno al contrario!

Venti kilometri, diciotto, sedici ancora, cominciai a cantare dalla disperazione. Pioveva sempre. Tentammo sostare in una casetta, che si ergeva a metà

strada, ma il padrone, presici per chi sa quali malviventi, s'affrettò con invidiabile prestezza, a chiudere porte e finestre, ed a noi non restò altro che proseguire bagnati fracidi, lasciando sul poggiolo della scalinata una bottiglia... vuota. Dieci kilometri! Lo sguardo fisso, seguiva la tremula luce del fanale, che mai più vivamente „sbadigliava la luce sul fango" e la strada che non finiva più, sotto quella violenta pioggia, diveniva un tormento ed il tormento incubo. Il capo fila intanto brontolava un „canal" dove tutti i quattro con ammirabile solidarietà andammo a finire. Due kilometri ancora! Finalmente! e mai sospiro di piacere sollevò così dolcemente i nostri petti. Eravamo giunti. Presto, alla stazione, giungiamo in tempo per prendere il biglietto ed imbarcarci sul vagone, dove con un po' di malagrazia, si riesce a trovare un cantuccio per dormire. Ma qui un bel tomo principiò a narrarmi dei vantaggi delle ferrovie russe. Veda, per esempio, in Russia..:. io credo che un solenne russare; gli fu la risposta. Un grande clamore mi destò era giorno, pioveva sempre, ma eravamo giunti. Mentre mi caricavo del sacco e stavo per scendere, sento afferrarmi per un braccio: Cosa le pare eh! delle ferrovie russe?

„Ah! magnifiche!"

E l'attivo delle nostre avventure ne registrò una di più.

Emilio Marcuzzi.

Rassegna bibliografica.

Il Tourista. — Bollettino trimestrale del Club Touristi Triestini. — Anno VIII. N.o 1 a 4. — Non è solo il modesto tourismo, come vorrebbe apparire dal titolo, ma anche l'alpinismo il ramo di attività di questo sodalizio, e ne abbiamo una prova nelle belle relazioni di G. Chiudina, che salì sul *Grintovec* (2569 m.) e sul *Kervavec* (1823 m.). Altre belle relazioni sono quelle di A. Calafati, *Escursione ad Aquileia*, di F. Pagnacco, *Dalle rive dell'Adria alla vetta dello Schneeberg*, di G. Giulivo sul *Monte Matajur* e di A. Mosettig, *Un'escursione nel Tirolo*. Vorremmo riportare per intero le righe di A. Calafati, *Scuola e tourismo*, tanto giuste ci paiono le sue osservazioni; dal leggere come a Trieste le scuole coltivino le escursioni, ci si presenta l'obbligo del paragone e non ci resta che constatare quanto manchi ancora da fare da noi su questo campo. Numerosissime sono poi le escursioni di minor conto organizzate dal Club o da gruppi di soci, escursioni che vengono brevemente ricordate assieme ad altre notizie della Società e del mondo alpinistico.

* * *

Annuario della Sezione di Milano del Club Alpino italiano. — Anno XIV. 1902. — È un libretto compilato con criterii essenzialmente pratici, contenendo regolamenti, tariffe di guide, cenni sui rifugi e simili. Pur troppo, dopo una prefazione del presidente Vigoni, il resto del volumetto è destinato a commemorare in prosa e in verso le recenti e luttuose perdite patite dalla Sezione: Giuseppe Gugelloni, Giuseppe Dorn, Gino Prinetti, Carlo Riva.

* * *

Sicula. — Rivista trimestrale del Club Alpino Siciliano. — Anno VII. — La storia dei primi dieci anni di vita del C. A. S., con cui il dott. F. Orestano apre questo fascicolo, può esser pretesto di utili meditazioni, che mostra come l'iniziativa modesta, ma risoluta nel prefiggersi uno scopo e tenace nel raggiungerlo, sia feconda di splendidi risultati; questo Club, di cui nel 1892, cinque giovani studenti liceali gettavano le basi, oggi è la prima società alpinistica della Sicilia, conta 644 soci, possiede due stazioni alpine, istituì un corpo di gride nelle Madonie, organizza gite cui intervengono fino 500 persone. — Aperto alle idee moderne, non solo coltiva l'alpinismo scolastico, semenzaio di futuri alpinisti, ma vuole conquistare ad esso la donna, chè solo allora l'alpinismo potrà adempiere la sua civile missione, quando sarà entrato nella coscienza delle famiglie; e la gentile propaganda non è seuza frutto, come possiamo giudicare dall'entusiasmo che spira dalle righe della signorina Susanna Orestano: *L'alpinismo e le donne siciliane*, esprimenti pensieri che anche a casa nostra non sarebbero fuor d luogo. Altra gentile collaboratrice, la signorina C. Travaglia, che in *Castellaccio* rievoca le immagini dei tempi che furono, e coi suoi versi contrasta e modera la prosa delle istruttive statistiche di cui il fascicolo è corredato. Alle idee di E. Di Carlo, che propugna la compilazione di una *guida per la Sicilia*, che dovrebbe uscire dalla squadra delle solite guide in commercio, il nostro plauso.

D.

* * *

In Alto. Cronaca bimestrale della Società Alpina Friulana. — Anno XIII. N.o 3 a 6. — Oltre alle interessanti e varie relazioni di gite, dovute a Kugy, Feruglio, Camavitto, i numeri di questa ottima rivista ci offrono una serie di articoli scientifici delle più variate discipline, tutti però concorrenti nello scopo di illustrare il paese ove si svolge di preferenza l'attività della S. A. F.; così il presidente, O. Marinelli, descrive le più antiche carte raffiguranti i monti del Friuli, e narrando la salita al Monte Cavallo, trova agio di fare numerose osservazioni geologiche; A. Coppadoro parla delle antiche miniere di Timan, mentre A. Lorenzi comincia la pubblicazione di un'interessantissima monografia: *La collina di Buttrio*. Sono pure numerosi gli accenni all'attività del Circolo speleologico, che attivamente lavora all'esplorazione del sottosuolo.

ESCURSIONI E SALITE DEI SOCI.

Plešac. (932. m.) I soci Dinarich, Marcuzzi e prof. Wanka, impediti dalla violenza della bora di dedicarsi a imprese di maggior rilievo, per l'altopiano della Bosarina e la valle di Mlaka si recarono a Klana, da dove salirono questa modesta cima. Ritornarono per S. Matteo (26 ottobre).

* * *

Orljak. (1106 m.) fu salito dai soci Depoli e Provay da Mune, discendendo a Lanischie, il 2 novembre).

* * *

Sul **Planik.** (1273 m.) salirono il medesimo giorno i sig. Koller F., Marcuzzi, Rizzi e prof. Wanka.

* * *

Osoje vrh. (1340 m.) fu salito il 16 novembre dai soci Provay e Zanutel, che ritornarono attraverso il bosco Pakleno fino al passo del Vidalj, scendendo poi nella Bosarina e a Podkilovac.

* * *

Kamenjak. (838 m.) Su questo monte di modesta altezza, ma non privo d'interesse per le partite di roccia che esso offre, salirono il 26 novembre soci Depoli e prof. Wanka.

* * *

Lisina. (1185 m.) I soci Depoli e prof. Wanka, smontati alle ore 6 1|2 del mattino del 23 novembre a Jurdani, per sentieri del bosco raggiunsero la carreggiabile conducente verso il Lisina. Alla casetta del guardaboschi (644 m.) la neve cominciava a formar una coperta consistente; quantunque il termometro segnasse 6° sotto lo zero, la temperatura era piacevole per la totale mancanza di vento. Raggiunsero la cima alle 11 e per la limpidezza dell'aria godettero un panorama estesissimo: le singole vette delle Giulie e delle Alpi di Stein, si distinguevano benissimo, la vista dalla vetta è peraltro in parte limitata dagli alberi. Discendendo verso Sud, dovettero spesso per orientarsi, ricorrere alla bussola, perchè la neve copriva ogni traccia di sentiero. Raggiunta alfine la strada che conduce all'imboccatura della Vela Žabca. salirono ancora la facile vetta del **Zvoneči vrh,** (975 m.), che rimerita la lieve fatica dell'ascesa con una bella vista sulla costa isfriana, il mare e il Carso Liburnico. Quindi per Veprinaz scesero all'Abbazia, dove giunsero verso le 5, e col piroscafo fecero ritorno a Fiume.

ESCURSIONI SOCIALI.

A S. Matteo e Castua (19 ottobre). — Più di 20 persone, fra cui il sesso forte non era in maggioranza, parteciparono a questa escursione. Dopo una breve sosta a S. Matteo, si giunse a Castua che era notte fatta. Alcuni escursionisti preferirono scendere a Mattuglie a prendere il treno, mentre il grosso della comitiva proseguì a piedi , e oltre Pehlin scese a Fiume per le 8 1/2.

* * *

Per Draga a Skrljevo. (16 novembre). Circa una ventina di soci, fra qui avevano quasi la maggioranza le signore e signorine, presero parte a quest'escursione, affrontando la bora che con la consueta violenza soffiava sull'altopiano. Ritornarono col treno delle 6.

* * *

Trstenik (1243 m.) e **Zatrep.** (1454 m.) La salita di questi due monti, già tante volte progettata. potè venir finalmente eseguita. I soci Dinarich e prof. Wanka salirono il primo dei due monti il 7 dicembre, e il dì dopo assieme ai soci Depoli, Marcuzzi, Provay e Rizzi ascesero il Zatrep. Riserbianno al prossimo numero una relazione più ampia.

PROGRAMMA DELLE ESCURSIONI PER I MESI DI GENNAIO E FEBBRAIO 1903.

Ammaestrata dall'esperienza, che molte delle gite sociali indette finivano col venir sospese per l'incostanza del tempo, la Commissione alle escursioni, d'accordo colla Direzione, ha stabilito, che d'ora in poi i programmi delle escursioni sieno composti senza indicazione di data precisa. Le decisioni per l'effettuazione delle gite saranno prese di regola nel giovedì sera, e pubblicate a mezzo della stampa locale il venerdì mattina. Si rinnuova quindi ai soci l'invito d'intervenire numerosi ai convegni del giovedì, dove potranno sempre avere dettagliate informazioni.

Gennaio. — *Salita del Monte Oskale* (1209 m.) Partenza col treno delle 5.25 ant., per Jurdani, poi si prosegue a piedi per Lisina, Dol, *Oskale*, Mune, Sapiane (32 km.) ritorno col treno. Caposquadra sig. G. Wanka, sostituto sig. G. Provay.

*Passeggiata per Orehovica, Hrastenice, Mavrinci, Čavle, ritorno per Svilno (12 km.). Partenza alle 2 pom., dal ponte della Fiumara. Caposquadra sig. G. Zacharydes.

* * *

Febbraio. — *Salita del Monte Snežnik* (1506 km.) Percorso: Kamenjak, Platak, *Snežnik*, ritorno per Lisina, Zakuk, campo di Grobniko. Riunione alle 4 ant. nel Caffe Europa. Caposquadra sig. G. Depoli, sostituto sig. V. Dinarich

**Passeggiata per Grohovo* e *Grobniko*. Partenza alle 2 pom. dallo Staio. Caposquadra sig. E. Marcuzzi.

Le escursioni segnate con un *) sono indicate per la partecipazione di signore e signorine.

Il 14 novembre cessava di vivere il signor

ANDREA VIDMAR,

che già da lunghi anni il Club Alpino Fiumano contava fra i suoi soci. Anche da queste colonne siano rivolte alla famiglia le nostre condoglianze.

Per la correzione delle carte topografiche.

Per quanto ottime sieno le carte topografiche militari in iscala 1:75000 (cosidette *Spezialkarte*) di solito usate dagli alpinisti nella nostra regione, pure vi si riscontrano ancor sempre errori ed ommissioni di vario genere. Essendo compito del Club Alpino di cooperare anche per questa via al raggiungimento della esatta conoscenza della regione, la sottoscritta ritiene opportuno di aprire analoga rubrica nel giornale sociale, invitando caldamente alla collaborazione tutti i soci.

Le rettifiche possono raggrupparsi sotto due categorie principali: aggiunte al disegno della carta (strade, case, sorgenti ecc. non riportate o falsamente indicate, altezze erronee ecc.) o correzioni dei nomi di località, se questi sieno riportati con forma od ortografia differente da quella realmente usata. Sarà pure utile il raccogliere i numerosi nomi non riportati sulla carta, o che non possono forse nemmeno venirci compresi per mancanza di spazlo.

Sarà poi cura della sottoscritta il raccogliere tutte le rettifiche più importanti e farle pervenire all'i. e r. istituto geografico militare, che potrà giovarsene nelle nuove edizioni della carta.

La commissione alle escursioni.

EDITORE IL CLUB ALPINO FIUMANO

Gli autori sono responsabili per la forma ed il contenuto dei loro scritti.

Stabilimento Tipo-Litografico di E. Mohovich,

ANNO II. 1 MARZO 1903 N.° 2

Liburnia



RIVISTA BIMESTRALE DEL „CLUB ALPINO FIUMANO"

Lettere e manoscritti si dirigeranno alla Commissione alle pubblicazioni nella sede sociale (Piazza Orményi N. 3)

Ai soci si distribuisce gratuitamente. L'abbonamento annuo per i non soci è di cor. 1.— Un singolo numero cent. 20.

INVITO

La sottoscrtta si pregia invitare i signori soci e le loro spett. famiglie ad una

CENA SOCIALE

che si terrà la sera di *mercoledì 18 marzo, alle ore 8 e mezza pom.,* nella sala maggiore dell'Hôtel Deák.

Il prezzo di partecipazione è fissato in cor 2.50 per persona (escluse le bevande). Il consocio signor ZANUTEL (nella libreria Chiopris) si presta gentilmente a ricevere le adesioni fino a tutto martedì 17 marzo.

LA DIREZIONE.

XIX. Congresso generale ordinario del Club Alpino Fiumano.

La sera del 16 Gennaio a. c. alle ore 8.30 sotto la presidenza del signor ingegnere Carlo Conighi si tenne il preannunziato Congresso generale ordinario.

Il signor presidente porge un saluto agli intervenuti, dichiara aperto il Congresso ed in assenza, dovuta a motivi di salute, del segretario signor Guido Depoli, invita a farne le veci il sig. B. Brazzoduro. Letto ed autenticato il protocollo dell' antecedente Congresso generale ordinario, si passa alle comunicaz.oni.

Il signor presidente Carlo Conighi si dice lieto d' aver l' incarico di salutare i signori in nome del presidente onorario sig. Dr. Dall' Asta, e del socio fondatore sig. Luigi Gherbaz; ricorda con acconcie parole la loro opera proficua a favore del nostro Club, confidando poi di poter contare sul loro valido appoggio anche per l' avvenire. L' assemblea si associa unanime con plauso al voto presidenziale. Comunica la morte del socio sig. A. Vidmar ed i soci in segno di cordoglio assurgono unanimi. Notifica l' approvazione superiore al cambiamento del § 8 dello statuto sociale e propone un voto di ringraziamento alle singole Commissioni per le loro zelanti cure spiegate nei differenti campi della loro attività, agevolando così di gran lunga il compito della direzione. Ricordando infine le buonissime relazioni che teniamo colle società consorelle, ritiene opportuno un voto di ringraziamento alla stampa locale, che fu sì gentile di pubblicare volenterosamente le notizie d' interesse sociale.

Dietro invito della presidenza il signor Brazzoduro prelegge una esauriente relazione sull' attività sociale del Club, dovuta al segretario signor Guido Depoli, la quale passa in rassegna gli avvenimenti più importanti, tutte le gite ed escursioni sociali fatte durante l' anno e chiude con un caldo appello alla gioventù, incitandola a prediligere questo sano sport indispensabile ad ogni giovane esistenza.

Il bilancio sociale pro 1902 presentato dal cassiere sociale viene approvato dopo alcuni schiarimenti; il preventivo pro 1903 invece origina una vivacissima discussione che tende a modificare alcuni importi stan-

ziati per la macchina fotografica, biblioteca sociale e giornale. Infine resta approvato il preventivo originale.

Passando al 4. punto dell'ordine del giorno, il signor Rocca, dietro invito della presidenza dà lettura d'una esauriente relazione sull'attività spiegata dalla Commissione, che aveva l'incarico di prendere l'iniziativa a nome del Club per vedere anche a Fiume istituite le colonne feriali. — L'assemblea prendendo a notizia l'elaborato della commissione esprime il desiderio, che la presidenza in unione al signor Dr. Stanislao Dall'Asta presidente onorario, il quale a mezzo del sig. Conighi assicurò il suo valido appoggio, continui in nome del Club, i tentativi per vedere realizzata questa idea lanciata dal Club Alpino.

Il signor presidente accetta l'incarico e promette di adoperarsi.

Alla scelta della località pel prossimo Convegno annuale il signor Provay espone due progetti, compilati diligentemente dalla commissione alle escursioni, e precisamente: l'uno a Castelnuovo con salita del Tajano, l'altro a S. Canziano con visita della grotta e salita del Nanos; il congresso, senza esternarsi in favore d'uno particolarmente, rimanda alla futura direzione l'incarico d'attenersi ad uno dei due a seconda che si presenteranno come più propizî nel momento opportuno.

Dietro proposta del signor Mini, l'assemblea, fra il plauso generale, vota un ringraziamento alla direzione cessante.

Il signor Rizzi propone di rieleggere per acclamazione il presidente ed il vice-presidente nella persona del signor ingegnere Carlo Conighi e del signor Ginseppe prof. Wanka, proposta accolta con entusiasmo.

A votazione compita riuscirono eletti i seguenti signori:

Segretario: Guido Depoli;

Cassiere: Belino Brazzoduro;

Direttori: Marco Holtzabeck, Alberto Koller, Francesco Koller, Giovanni Rizzi, Antonio Rocca, G. R. Zängerle, Antonio Zanutel, Francesco Zefran

ed a revisori i signori: Vincenzo Miculicich, Cesare Pascoletto.

Il congresso si chiude verso le ore 10 pom.

NEL VELEBIT.

(Continuazione e fine).

Verso sera eseguimmo la passeggiata alla vicina vetta dell'*Alančić*. Questo monte è chiamato dal popolo *Ražansko*, mentre le rupi che sulla carta sono indicate per *Ružanski Vrh* si chiamano volgarmente *Ražanski kuci*. Il panorama è degno di nota specialmente dalla parte delle isole: si vede la lunghissima *Pago*, poi *Arbe* coll'omonima città, i tre scogli fra Arbe, Veglia e la terraferma, quasi sull'orizzonte lo scoglio *Plavnik*, Cherso e in fondo il *Monte Ossero* sull'isola di *Lussin*. Per vedere anche la costa, fa d'uopo abbandonare la cima propriamente detta, dove si trovano gli avanzi d'una piramide di sassi, e scendere alquanto, ma egualmente non si vede gran cosa, perchè la catena del Velebit e con essa la costa abbandonano quivi la direzione N-S per quella N-O S-E. L'Alančić si trova al vertice di quest'angolo, e non permette di spingere lo sguardo sui due lati. Anche della strada snodantesi in numerose serpentine si vede ben poco, cioè il solo giro alla quota 1015. Al di là della costola rocciosa della *Dundović kosa* si vede *Stinica*, *Jablanac*, e le baie simili a fjordi, che qui si spingono entro terra.

Nel ritorno ci fermammo alle capanne di Allan. Gli abitanti delle coste vengono a passar qua l'estate colle loro greggie; quasi tutta la popolazione si rifugia sulle alture, quando nel maggio comincia a far caldo da basso e il sole brucia i magri pascoli, tanto più che poche braccia bastano a coltivare i pochi e miseri campi Nell'autunno la bora s'incarica di ricacciarli abbasso. Anche *Mirovo* e *Dundović* sono simili quartieri abitati solo d'estate.

Dovendo passare una seconda notte nell'angusta casetta del guardaboschi — anche questa è abitata solo nell'estate — seguimmo l'esempio di tre touristi fiumani, che pernottarono in questo luogo 9 anni fa... di altri il guardaboschi non serba memoria. Noi dunque levammo dai cardini la porta, ed appoggiatala a due sedie, improvvisammo un secondo giaciglio, per non essere obbligati, come la prima notte, a dividere l'unico letto.

7 Luglio. Per la discesa a Jablanac preferimmo prendere la scorciatoia ad onta dell'orribile stato in cui si trova, perchè la strada maestra, che scende con più di 30 giri, è lunga 20 chilometri, mentre per la *Bukova draga* oltre *Dundović podi*, *Živibunari* e *Šegotić* non si hanno che 3 chilometri. È meraviglioso vedere la popolazione di questi luoghi far questa strada, uomini e donne, con un passo fatto di salti da un sasso all'altro, arrivano alla costa in mezz'ora, e per la salita adoperano 2 ore. Vanno però più a rilento, quando l'intera fnmiglia si trasporta ai quartieri d'estate, e il mulo stracarico trasporta tutte le masserizie domestiche.

A *Živibunari* (pozzo d'acqua sorgiva) raggiungemmo la strada costiera, che con un percorso di 73 chilometri va da *Segna* a *Carlopago*. Questa, come dice una lapide nelle vicinanze di *Segotić*, venne co-

struita nell' anno 1877 sotto l'amministrazione del generale barone *Mollinary*.

Arrivati a *Jablanac* per le 10, e siccome il piroscafo da Fiume arrivava appena alle 4 del pomeriggio, ci restava tempo bastante per ristorarci dalle fatiche di sei giorni passati fra i monti. La mia prima corsa fu dal calzolaio, la seconda dal barbiere — che però in coscienza non posso raccomandare — e la terza al bagno, eretto a spese del comune in una insenatura a piedi delle rovine che dominano il porto. Entusiasmato, feci poi nel pomeriggio un secondo bagno.

Giungemmo a *Carlopago* verso le 7 di sera. Purtroppo il mio compagno si vide costretto, per riguardo al suo piede nuovamente feritosi, a rinunciare al resto dell' escursione e ritornare il giorno seguente a Fiume. Io dovetti quindi modificare i miei ulteriori progetti e mi prefissi di eseguire il seguente itinerario: Per *Oštaria* a *Gospić* e *Medak*, possibilmente con qualche carro, e da qui poi salire nel Velebit meridionale il *Vaganjski vrh* e il *Sv. Brdo* (monte santo).

II.

Carlopago è dopo Segna la seconda città del Comitato (Županija) Lika-Krbava ed offre, specialmente all'arrivo del piroscafo, un quadro animato. Ben presto terminammo la visita delle cose notevoli — il monumento a *Mollinary* sulla piazza vicino al molo e la rovina a monte della città — e dopo una ultima cena in comune io partii subito alle 8 di sera con un carro da contadini per Oštaria. Avendo patteggiato di farmi condurre prima ad Oštaria e poi la sera seguente a Gospić, pagai per tutto il viaggio, lungo 42 chilometri, 10 corone, comprese due corone di caparra.

Dopo l'arsura del giorno era piacevole il viaggio nella fresca notte. Con innumerevoli serpentine s'arrampica la strada per il deserto sassoso del pendìo del Velebit fino a 927 m.; a destra in fondo ad un burrone si scorge la strada, ora abbandonata, di Maria Teresa, la quale come l'altra strada, posta a Nord dell'odierna, ed anche essa non più usata, passava ugualmente per Oštaria e conduceva a Gospić. Dopo il tramonto l'aria si popolò di centinaia di punti luminosi — lucciole, che animavano fantasticamente l'oscurità dei pendìi rocciosi; giù in fondo, ardevano sul mare i fuochi dei pescatori, sopra il mio capo avevo lo splendore della volta stellata e intorno silenzio profondo. Passiamo le poche case di *Sušanj* e facciamo una breve sosta nella grande osteria *Muhamedovac**). Siamo già a più di 800 metri d'altezza, ancora due lunghi giri ed eccoci al passo *Stara Vrata* (vecchia porta). È mezzanotte; al lume di un zolfanello leggo l'iscrizione del *„cubo"*, un monumento stradale, a cui si accede per una gradinata che ha in due rampe 18 + 15 scalini. Dal lato rivolto alla strada del cubo — il quale è orientato secondo i punti cardinali — si legge: Ferdinandus I Austriae Imperator MDCCCXLVI, sulle faccie rivolte ad oriente ed occidente sta l'identica iscrizione la quale dice che il punto di culminazione della nuova strada di Carlopago nella catena meridionale del Velebit, raggiungo al passo di Stara Vrata l'altezza di 2719 piedi viennesi sul livello del mare Adriatico.

All'osteria del Polić, costruita in modo del tutto simile a quella di Muhamedovac, mi venne destinata la migliore stanza con due letti. I cavalli, la cui stalla si trovava al di sotto, rodevano la biada per tutta la notte e questo monotono rumore contribuì a farmi presto addormentare.

8 Luglio. Nella mattina ebbi agio di osservar meglio la curiosa costruzione della casa: il piano terreno non è altro che una larga galleria, la quale offre riparo ai carriaggi, da cui non si staccano nemmeno i cavalli; c'è posto per circa 40 carri.

Il piano di sopra, a cui si accede per una scala molto primitiva, contiene nel mezzo un vasto focolaio, sopra il quale si erge una specie di forca, a cui si appendono le caldaie e che può venir mossa in varie direzioni; ai lati ci sono due stanze, ognuna con due finestre, orientate sulla facciata più stretta della casa; l'una di queste stanze serve da osteria e l'altra fu assegnata a me. Nei pressi della casa s'erge una bella fontana in pietra; sul davanti ha l'iscrizione: „Ferdinandus I. Austriae Imperator MDCCCXLV,« ripetuta ai due lati in lingua tedesca e croata.

Oštaria giace in un bacino elevato qualcosa più di 800 m, guardato al Nord dalla cresta orridamente frastagliata del *Alaginac* (1278 m.) e dalle rupi del *Ljubički kuk* (corno delle viole). Su quest' ultimo si scorge dalle case vicino la chiesa una grande caverna, la *Divlja pečina* (grotta selvaggia); dalle case dell'estremità orientale del villaggio si può poi guardare attraverso la finestra della *Šuplja pečina*, che giace poco distante dalla prima, più verso Ovest. Questo punto si passa andando verso la *Metla* (scopa, 1287 m.), che io salii ancor nel mattino. Per il sentiero, che conduce al prato Biljevina si arriva sotto le pareti rocciose del *Filipov kuk* (1055 m.), alla cui base si vede un inghiottitoio (*ponor*). A valle un piccolo ruscello mette in moto un molino primitivo — l'acqua non difetta attorno Oštaria. Dopo circa un quarto d'ora si deve lasciare questo sentiero e prenderne uno a sinistra, che dal bosco conduce alle belle praterie della Metla. La cima è detta dal popolo *panos* (segnale di fuoco); probabilmente

*) Accento sulla quart'ultima sillaba.

c' era qui sopra al tempo dei confini militari un posto di guardia, che comunicava le notizie mediante tali segnali.

A N-O. s' innalza la *Šatorina*, a sinistra della quale si scorgono le selvaggie rupi del *Bačić kuk* e dell'*Alaginac*, a S-O. giace il largo dosso della *Sladovača* (1286 m.), cui seguono verso meriggio il *Golt vrh* (1451 m.), la *Poljana* (1442 m.), e la *Visočica* 1619 m.), che s' erge precisamente dietro la cresta della vicina *Skvonina* (1204 m.) Nella pianura della Lika, si vede anche la sede delle autorità del comitato, la borgata di *Gospić*. Il colle *Krčmar* nasconde allo sguardo il piccolo villaggio di *Smiljan*, degno di essere ricordato per aver dato i natali al celebre elettricista *Tesla*, oggi stabilito in America.

Alle 10 a. m. ero già di ritorno dalla Metla e feci ancora una passeggiata fino al Cubo. Dopo il pranzo, che — sia detto per incidenza — fu ottimo, salii alla *Šuplja pečina* sul *Ljubički kuk*. Capitato sul fianco più brutto della montagna, ebbi — se anche per breve tratto — ad arrampicarmi tra fitti cespugli per ripide pareti. Giunti sopra, si riconosce come si sarà formato questo foro alto circa 4 metri. Sotto una potente lastra di roccia, che rimane adesso come appoggiata sul fianco, l' acqua e l' aria scavarono il calcare e finalmente forarono la gigantesca finestra. Sul fianco opposto (occidentale), come purtroppo seppi appena adesso, la china è ricoperta di bosco e l'accesso comodissimo.

Alle 4 p. m. proseguii col carro per Gospić. Dapprima si percorre la forra *Takalica* lungo il versante N-E della *Sladovača;* a *Brušani* la valle si allarga, e dove terminano le graziose case di questo villaggio, comincia ad aprirsi la pianura della Lika. A Gospić scesi all' Hôtel Einwalter.

9 Luglio. Mi concedetti una giornata di riposo; ritirai dalla posta un pacchetto contenente la mia biancheria spedita avanti, feci un bagno nella Novčica fangosa e siccome nel frattempo aveva fatto assai caldo, non avevo punto voglia di correre nel pomeriggio per 14 chilometri di strada battuta dal sole fino Medak. Fui quindi ben contento di trovare un contadino, che col carro si dirigeva da quella parte; non era giorno di mercato e se mi sfuggiva l' occasione di veder raccolto il popolo dei dintorni nei suoi variopinti costumi, non potevo neppur sperare di trovar un carro che tornasse a casa.

Durante il viaggio si ha alla propria destra l' interessante vista sulla lunga catena del Velebit meridionale, che senza esser interrotta da alcun intaglio più profondo delimita verso S-O come un gigantesco argine l' altopiano della Lika; oscure foreste coprono i fianchi, innalzantisi come un muro, della montagna, la cui cresta si tiene costantemente a 1000 m. di elevazione sul livello della pianura. Che contrasto coll' aspetto dalla parte del mare! Lì roccie deserte, qui lussureggianti boschi, là candore abbagliante, quì verde oscuro. Eppure è la medesima roccia, il medesimo ardente sole dl estate ed i medesimi uragani di bora nell' inverno, pioggie da un versante e dall' altro, forse ancor più frequenti sul versante marittimo. Si fa così strada il pensiero, che il motivo della devastazione del declivio rivolto alla costa debba ricercarsi in primo luogo nella maniera d' amministrazione; dove il bosco è proprietà erariale, il taglio viene praticato razionalmente, così che non è neppur necessario dedicar grandi cure al rimboschimento, chè il bosco, se l' ignoranza o l' incuria non lo impediscono, cresce da sè; sulla costa invece, dove il bosco era proprietà comunale, ognuno poteva tagliare a capriccio, e tagliava anche quanto poteva, se non altro per lasciar il meno possibile ai vicini. E questo fu per il bosco, io credo, il principio della fine.

Nell' osteria Starčević a Medak si sta ottimamente, già la stanza ha un certo *confort*, che io non mi aspettava di trovar nella Lika: il *trumeau*, che arriva fino al soffitto, il pianoforte, forse di forme un po' antiquate, e addirittura il letto con coperte di seta azzurra offrono comodità di cui da lungo tempo ho perduto l' abitudine Io spero di aver lasciato il giaciglio così netto come l' ho trovato, chè non ho la coscienza del tutto pura: nel viaggio da Oštaria a Gospić certi strani animaletti migrarono nel mio vestito da un sacco pieno di pelli d' agnello, ed a Gospič mi diedero non poco da fare per liberarmene.

Dal villaggio, la cui chiesa (ortodossa) è costruita lontano fuori in riva alla Lika, qui ancor povera d'acque, si ha una vista istruttiva sul Velebit: preso come punto di partenza il santuario di *Sv. Ivan* (S. Giovanni) che sorge nel mezzo del bosco a 1017 m. d'altezza, si ha subito alla destra l'acuta cima del *Mali Malovan* (1738 m.), cui segue più a destra il dosso pianeggiante dello *Stirovač* (1590 m.), poi, dopo un distinto insellamento, la poderosa vetta del *Badanj* (1630 m.); a sinistra del Mali Malovan si vedono tre cime, l'ultima delle quali verso S.O. è il *Šegestin*, cui segue una sella e poi una vetta isolata, che il popolo chiama *Malovan*. Sarà probabilmente la quota 1708, che sulla carta è detta *Bunjevac*. L'ultima elevazione della catena, che termina ripidamente, vien quì ritenuta lo *Sv. Brdo* (1753 m.), ma è invece la quota 1746, a N. O. dal Sv. Brdo, come potei più tardi constatare, perchè dalla vetta di questo ultimo non si vede Medak, che rimane appunto nascosto da questo vertice più basso di soli 7 metri. Non potei riconoscere la posizione del *Vaganjski Vrh*, (1758

m.) e del *Veliki Malovan**) (1760 m., la carta militare ha la quota senza nome), perchè quando il giorno dopo mi trovai lassù, il tempo cattivo mi impedì la vista e così il controllo delle mie osservazioni.

La sera mi trovai una guida, di nome *Mile Uzelac,* che doveva accompagnarmi per 3 giorni, verso un compenso di 12 corone, e d'accordo colla padrona di casa, zia dell'oste, presi le disposizioni per le provviste da portarsi con sè. Decisi di partire all'indomani alle 3 di mattina.

10 Luglio. Non era ancora spuntato il sole e noi ci dirigevamo oltre la *Bukova Glavica* (monte dei faggi) al S. di Medak verso una forra, per cui passa una mulattiera, che oltre i monti e per la *Velika Paklenica* (gran valle d'inferno) conduce alla costa. Si passano diversi piccoli prati, che formano il fondo delle doline disposte a terrazza: la *Dusina poljana*, il *Grubišin dolac* (1134 m.) e la *Čvorna prosina* sotto il *Badanj*. Da questo prato si sale alla sella fra *Badanj* e *Stirovač*, da dove si scorgono già i monti della costa dalmata, così in fondo le bianche roccie del *Rapivac*. Veniamo così nel bacino di *Struge*; la capanna *Dozi stan,* segnata sulla carta, è in rovina, ma più ad occidente trovammo un'altra capanna, dove due giovani dalmati colle loro donne ancor più giovani menavano un'idillica vita da pastori; gli uomini avevano poco più di 20 anni e e le ragazze 18 e 19. La più attempata portava come ornamento sul petto 10 talleri di Maria Teresa ed una massa di „svanziche", probabilmente la sua dote. Del costume destavano particolare interesse i ricami a bei disegni sulle vesti maschili e femminili — lavoro a mano delle donne; i colori sono forse stridenti, ma l'insieme armonizza assai bene. L'interesse da me dimostrato a questa gente fu ricambiato anche da parte loro, e specialmente non si saziavano mai di guardare attraverso il mio cannocchiale.

Proseguii ancora fino all'orlo dell'altipiano, dove passa il confine dalmata. Giusto nella sella fra Rapivac (ad oriente) e Tadina glavica (ad occidente) si eleva un dente agnzzo, che essi chiamano *Bujlma;* si presenta quì una grandiosa vista verso il basso, a sinistra nella *Velika Paklenica* e a destra nella *Velika Rovina* (grande pianura); si vede anche *Zara* e il mare di *Novigrad*. Quando ci decidemmo alla partenza da Struge — saranno state le 10, non posso indicare con precisione il tempo, perchè l'orologio mi si era guastato — si elevavano dalla costa nubi minacciose, che di tanto in tanto avvolgevano la vetta della vicina *Višerujna* (anche Rujna, ma non già, come sta sulla carta, *Višerjuna,* 1533 m.), così che non promettevano nulla di buono per la progettata salita del *Vaganjski vrh* (1758 m.) La cagna dei dalmati, che mi era corsa dietro già al *Bujlma,* dovette venir legata alla nostra partenza. Nostra prossima meta era il *Babin jezero* (lago delle donne) fra *Veliki* e *Mali Malovan* (1760 e 1753 m.), dove intendevamo prepararci il pranzo. Sull'orlo del bosco ad Est dalla capanna comincia un sentiero, che ci condusse alla capanna in rovina *Jurlina stan* (non *Kurlina stan,* come è scritto sulla carta) e poco dopo al lago. Da tutte le parti s'avanzavano le nubi, correndo oltre le vette, di cui nascondevano ora l'una ora l'altra.

L'acqua del laghetto, che occupa il fondo di una conca, non era bevibile perchè troppo calda, ma del tutto limpida, così che vi potemmo cucinare la nostra minestra di piselli. Per la sete ricorremmo all'acqua prodotta dalla fusione della neve, che Mile andò a prendere fn una buca vicina. Mentre egli tagliava legna fra i mughi, mi portai sulla cima del *Veliki Malovan*, che s'innalza a S. E. del lago; la vista era del tutto impedita dalla nebbia, che fra i suoi squarci mi permise di riconoscere solo il *Badanj* e la *Višerujna* nonchè il *Mali Malovan*, che a volte si avvolgeva nelle nubi, e a volte veniva illuminato dal sole.

Nel mentre mi affaticavo per aprirmi una via fra i folti rami, sentii guaire dietro di me e fui non poco meravigliato di rivedere la cagna di Struge che mi era corsa dietro. Rimeritai la sua affezione verso la mia persona — le provviste, fra cui agnello arrosto, erano rimaste abbasso presso il lago — con alcune carezze e col battezzarla „Velebit."

Dopo esserci rifocillati in riva al lago, procedemmo per il sentiero fin quì seguito e che, a detta della guida. va fino al *Sv. Brdo;* salii ancora, ad onta del forte vento, sul *Mali Malovan*, da dove potei vedere la pianura illuminata dal sole. Dovetti rinunciare però allla salita del *Vaganjski vrh,* causa il tempo sempre più minaccioso. Potemmo esser contenti di poter proseguire per il sentiero che segue l'orlo NO. dell'altopiano. Per consiglio della guida decisi di pernottare e attendere miglior tempo in una capanna nella valle *Bunovac*, che era abbastanza in alto (1200 m.) e abbastanza vicina per la salita del *Sv. Brdo*. Scendemmo nella valle, che corre da NO. a SE. parallela all'orlo dell'altopiano, e dopochè la guida fra le molte vette ebbe riconosciuto il *Šegestin* e il *Malovan*, trovammo un sentiero, che passando fra questi due monti, ci condusse alla prateria che forma il fondo della valle ed è percorsa da un limpido ruscello. Poco dopo giungemmo alla capanna, eretta appena due anni fa per i falciatori di Raduč. Quivi ci accomodammo alla meglio, Mile raccolse legna, e ben presto scoppiettò nella capanna un bel fuoco, che non doveva spegnersi per 36 ore, chè lo

*) D. Hirc, Lika i Plitvička Jezera, Zagreb 1900 p. 76.

scirocco sopragginnto ci bloccò quì due notti e un giorno. Arrivati che fummo verso le 6 di sera alla capanna, tutti i monti erano avvolti in grosse nubi scendenti fino a valle. Dopo la cena, i cui avanzi formarono per „Velebit“ una leccornia cui già da molto tempo non doveva essere abituata — a giudicare dalle costole sporgenti, pare che a Struge non venisse nutrita secondo il suo gusto, — ci preparammo i giacigli per la notte: io raccolsi tutto il fieno che si trovava nella capanna, vi stesi sopra il mio *hawelock* e misi sotto il capo il mio cuscino pneumatico, la guida preferì dormire sulla sua pelle di pecora, che i contadini della Lika non abbandonano nell' estate, ma vestono col pelo al di fuori.

11 Luglio. Come potevamo prevederlo, il tempo continuò ad essere cattivo, per cui non c' era altro da fare che aspettare. Lessi dapprima in un numero del „Hrvatski planinar“ portato con me da Gospić la relazione d' una salita sulla ben nota *Viševica* presso Fužine. Proseguendo l' esempio del mio Mile, che si tagliava un nuovo manico per la sua mannaia, cercai anch' io un' utile occupazione e mi diedi a riparare i piedi rotti di una delle panche che formavano parte del modesto mobiglio della capanna. Verso mezzogiorno incominciò a soffiare la bora, promettendo un prossimo mutamento del tempo. Consumato il resto del nostro arrosto d' agnello, constatammo con dispiacere che la provvista di pane cominciava a venirci meno. Perciò a cena prendemmo la minestra senza pane, per salvare quel poco che ci restava per la conserva di *gulyás* che formava la nostra riserva. Prima che scendesse la notte, il cielo era in buona parte rasserenato.

12 Luglio. I primi raggi del sole indoravano le vicine vette rocciose del *Malovan* e del *Šegestin*, quando consumammo nella capanna il nostro ultimo pasto — di nuovo minestra di piselli senza pane. Traversammo in tutta la sua lunghezza la valle *Bunovac*, per raggiungere il sentiero che per il burrone *Sijaset* viene da *Raduč*, e conduce oltre la montagna a *Ivine vode*, poi per *Moćilo*, *S. Giacomo* sopra la *Mala Paklenica* (piccola valle d' inferno) a *Seline* in riva al mare. Sul prato non se ne scorge traccia, ma esso diventa ben marcato quando all' estremià SE. si raggiunge il bosco. Già salendo verso l' altopiano si ha una bellissima vista sulle prossime vicinanze verso N. e N-E: *Sijaset*, *Raduča draga* (valle di Raduč) e il *Zir*, che si presenta sempre di nuovo. L' orlo dell' altipiano si supera per una porta di roccia. Quassù la bora è talmente violenta, da ostacolarci la marcia, ma noi non dobbiamo rammaricarcene, perchè fu essa a ridonarci il bel cielo azzurro. Seguiamo ancora il sentiero che sale girando verso sinistra una dolina e lo abbandoniamo per portarci poi direttamente attraverso pascoli coperti d' alta erba alla sella posta a N-E. della quota 1656. Abbiamo ora dinnanzi a noi la prima delle due grandi doline, che ci separano dal *Sv. Brdo;* noi la giriamo verso sinistra tenendoci sull' orlo dell' altopiano fra le quote 1658 e 1746; ai nostri piedi si spalancano enormi precipizii, nei quali possiamo spingere lo sguardo per numerose tacche; ad occidente della quota 1746 giace una piccola dolina, che si gira a destra. Arrivati fra le quote 1746 e 1563, ci si presenta la seconda grande dolina, al di là della quale s' innalza il poderoso vertice del *Sv. Brdo.* Di nuovo giriamo a sinistra. Dal basso salgono verso di noi due pastori, riconoscibili da lontano per i berretti rossi dalmatini. Essi ci avvicinano per curiosità, ma per noi essi sono angeli salvatori, chè le loro provviste di pane e formaggio sono una manna per noi. Meno soddisfatta di questo incontro sarà certamente „Velebit“; avendo io loro raccontato la sua avventura e desiderando tutt' altro che tener la cagna con me, essi si dichiararono pronti di ricondurla ai suoi padroni a Struge. „Velebit“ fece un muso ben triste, quando fu trattenuta alla nostra partenza, e ci guaì dietro ancora molto tempo, fin che arrivammo sulla cima del monte. È probabile che l' abbiano legata bene, perchè non si fece più vedere.

La vista goduta da questa cima posso dirla la più bella di quante mi offrì il Velebit. Astrazion fatta dalle ottime condizioni dell' aria, ne è motivo principale il fatto che fra questa vetta e il mare non ci sono altri monti che impediscano la vista, come avviene col *Rainac* e colla *Šatorina*, perchè l' altopiano del Velebit si restringe, e il *Sv. Brdo* forma in certa maniera la pietra angolare della catena principale, che quì termina ripidamente. È grandioso il panorama verso il mare, dove la montagna viene solcata dai burroni *Velika* e *Mala Paklenica.* Della *Velika Paklenica* non si vede però che il ramo superiore parallelo alla costa, da *Ivine vodice* fino al brusco gomito al di là del quale s' innalza il dente del *Babin kuk* (1435 m.). Si vede anche l' *Anič kuk* (714 m.) sopra *Starigrad,* ma non questo paese; si vedono invece alcune case della vicina *Seline*; al di là del *Canale della Montagna* si vedono i porti di *Castel Venier,* (cr. *Vinjerac)* e *Rasanze*, nel canale stesso gli scogli *Ražnac*, più fuori le isole *Puntadura* e *Pago*, e su quest' ultima il lago *Velo Blato* (grande palude), lontano verso N-O. si vede *Lussin* col *Monte Ossero,* ma non già *Arbe.* Segue un gruppo di isolette e poi il lungo arcipelago degli scogli di Zara, che arriva fino *Sebenico.* Sull' orizzonte infine si scorgono tre montagne, che certamente appartengono all' Appennino. Ai miei piedi ho i mari di *Novigrad* e di *Karin*, separati da stretti canali. Nel Velebit non riesco a distinguere il *Vaganjski vrh* fra le molte cime vicine, ma all' incontro

riconosco la *Višerujna* e *Visočica* e nella catena centrale la *Šatorina* ed in queila settentrionale i *Kuci* presso Lubenovac e il *Rainac;* dopo il dosso ben marcato del *Senjsko bilo* vedo nei lontani *Kapela*, la *Viševica,* la *Biela Lasica* e il *Klek.* La pianura della Lika si domina quasi per tutta la sua estensione, sono tolti alla vista solo i dintorni di *Medak,* come ho già notato più sopra; delle vette più vicine son degni di nota specialmente il *Zir* e *Trovera** (1234 m.) presso Ploča. A N-E. ed E. le lunghe catene della *Gola Plješevica* fino alla *Dinara* indicano il confine bosniaco. A S-E. si vedono le roccie del monte *Prag* e della *Tulova greda* e verso oriente la poderosa massa del *Crnopac* (1404 m.). Nelle prossime vicinanze spingo lo sguardo da una parte verso le grandi doline a N-O., e dall' altra sull' altipiano di *Dušice,* dove si trova una importante cisterna, che mi servirà ottimamente da tappa per il mezzodì, essendo mia intenzione di scendere appunto da quella parte. Cerco un punto di guida per dirigermi verso quel sito, perchè dall' alto non si vede la cisterna stessa; scopro una strada ben distinta, che come riconobbi più tardi, conduce direttamente a questo serbatoio d' acqua.

Modificando il mio piano originale, che era di scendere a *Mali Halan,* decisi di pernottare a *Sv. Rok* (S. Rocco), visto che il prossimo piroscafo partiva da Obrovazzo per Zara appena il lunedì, e restava così a mia disposizione tutta la domenica; tempo sufficiente per imparar a conoscere anche la strada per *Mali Halan* e *Podprag.* E quando scendendo per la ripida china perdetti un tacco, ebbi un motivo di più per andare a *Sv. Rok*, dove avrei trovato un calzolaio. Da *Dušice*, dove ci fornimmo d' acqua, ci recammo nel vicino bosco, che ci diede le legna per cucinare il resto delle nostre provviste — zuppa di piselli, questa volta con pane, e conserva di *gulyás,* che ancora una volta furone trovate ottime. Seguendo ancora per un tratto il sentiero di *Dušice,* saremmo arrivati a *Lišćani bunar,* che è un' altra cisterna, sul sentiero da *Egeljac* a *Paripovac.* Noi raggiungemmo quest' ultimo sentiero scendendo per un declivio boscoso direttamente nella *Lišćana draga.* Presso *Egeljac* si abbandona il bosco e si raggiunge la strada maestra fra *Sv. Rok* e *Obbrovazzo.* Era stupendo l' aspetto della pianura della Lika illuminata dal sole che volgeva al tramonto e del maestoso ammasso di roccie del *Crnopac.*

A *Sv. Rok* mi fermai all' osteria Japunčić, dove la mia guida si congedò da me dopo breve sosta e toruò a casa sua a Medak. Le mie speranze relative al calzolaio rimasero purtroppo deluse.

* L' *e* non si pronuncia.

13 Luglio. La mattina seguente, dopo aver aspettato invano, dovetti partire per Obbrovazzo colle scarpe avariate. Alla quota 566 sulla strada fra Sv. Rok ed Egeljac si ha un bel panorama del Velebit meridionale dal *Šegestin* al *Crnopac;* fra le quote 1658 e 1746 si vede il ripido pendio dell' altopiano verso la *Radućka draga*, coll' orlo interrotto da profonde incisioni. Giunsi a *Mali Halan* verso mezzogiorno, ma feci una sosta breve, non solo perchè vi era poco da mangiare, ma anche perchè capitò appunto un contadino, che per tre corone mi prese sul suo carro; per fare a piedi tutta la strada fino Obbrovazzo (24 km. in discesa) avrei certamente avuto bisogno di calzature migliori.

Il confine è segnato da una pietra con iscrizione latina e la data 1833; è questo anche il punto più alto della strada (1045 m.) Appena entrati su territorio dalmato, il paesaggio cambia di colpo: invece dell' oscura foresta abbiamo intorno a noi il più sterile paesaggio del Carso. Alla quota 972, dove sorge un monumento in memoria d' un gendarme qui perito, passiamo la porta rocciosa *Kraljićina vrata* e si presentano al nostro sguardo le rupi sgretolate della *Tulova greda;* le cime del monte *Prag* (soglia) che s'innalzano dirimpetto, possono essere dominate appena al prossimo svolto della strada, che abbandona oramai l'altopiano. Con lunghe serpentine, che presentano il caos delle roccie sotto aspetti sempre nuovi, si scende fino a *Podprag*, stazione di gendarmi e cantonieri. Vi si trova una chiesa bellissima e due lapidi narrano, che il 27 maggio 1851 un gendarme, di nome *Francesco Fracassa* cadde in un combattimento sostenuto nella montagna contro 22 briganti e che il gendarme *Giovanni Zagorac* morì gelato dalla bora in una ronda eseguita l' ultima notte dell' anno 1817. Alla cisterna *Meki bunar,* sita più in basso, una donna aspetta i carri che passano, per abbeverare verso compenso i cavalli. Entrammo ad Obbrovazzo, quando gli ultimi raggi del sole illuminavano la cittadella posta in riva alla *Zermagna.* Scesi da *Tibaldi.*

14 Luglio. Sebbene il piroscafo parta da Obbrovazzo già alle 5 ant., non arriva a *Zara* che alle 3 del pomeriggio, dovendo fare un lungo giro e toccare molti piccoli porti. Prima percorre per undici chilometri la valle della *Zermagna* simile a un canon, fino allo sbocco di questo fiume nel mare di *Novigrad,* che attraversa per toccare *Novigrad* e *Possedaria*, indi per la stretta *Maslenica*, che pare una continuazione della valle della *Zermagna,* esce nel *Canale della Montagna,* che viene ripetutamente attraversato per toccare *Castel Venier, Starigrad, Rasanze* e *Tribanj.* Fra l' isola di di Pago e il continente il vapore si diresse quindi al porto di *Valcassione* sulla costa occidentale dell' isola

di Pago, poi ad occidente dell' isola *Puntadura* nella rada di *Brevilacqua*.

Questo viaggio per mare alquanto lungo è però assai adatto a chiudere un' escursione nel Velebit, perchè concede di passare in certo modo in rivista tutte le montagne e dà occasione di orientarsi per bene fra le vette più alte. Lo *Sv. Brdo*, che si vede per quasi tutto il percorso, sembra, grazie alla sua posizione dominante, la cima più alta, e per questa viene anche tenuto dal popolo, all' incontro il *Vaganjski vrh* e il *Veliki Malovan* non spiccano sul loro contorno. Le due *Paklenice* si vedono assai bene da *Castel Venier*. La più bella vista d' insieme si ha dalla *Rada di Brevilacqua*, si può percorrere collo sguardo tutta la catena dall'*Ogredjenik* alla *Tulova greda*, e ancora una volta mi salutano tutte le vette: *Šatorina*, *Bačić kuk*, *Alaginac*, *Sladovača*, *Goli vrh* (1451 m.), *Poljana*, *Visočica* e *Višerujna*.

E così presi congedo da questi monti, la cui visita di quest' anno servì più che altro all' orientamento; un' altra volta intendo di percorrere a fondo la parte meridionale, ora visitata solo di sfuggita e non mi auguro altro che di nuovo un tempo così favorevole; perchè se di 14 giorni non se ne perdono che 1½ per il cattivo tempo, si può ben dirsi fortunati.

Prof. G. Wanka.

ŽELEZNA VRATA E ZATREP (1454 M.)

7 e 8 dicembre 1902.

Pazzie le vostre! checchè se ne dica, con questo freddo e con la neve che copre tutte le montagne, non è forse meglio starsene a casa, presso la stufa o il caminetto, dove si sente crepitar un buon fuoco, mentre al di fuori sibila forte la patria bora che scuote le invetriate. Gente da legare son tutti gli alpinisti (meno male che talvolta ci leghiamo da soli). — Tale il tono delle raccomandazioni che precedono il buon viaggio per la gità.

Dire che la montagna mi piace più d'estate che d' inverno non lo saprei; di tutte le gite, nessuna rimpiango d' averla fatta. Lo hanno detto le mille volte che essa somiglia ad una donna: se realmente ne amate una, essa vi apparirà sempre attraente ed affascinante sotto qualsiasi vestito vi si presenti, sia esso di cotone o di seta, tutto pizzi e nastri. Così la montagna, nei suoi varii aspetti, non si stancherà mai di parlarvi la sua voce potente, difficile ad apprendersi, quasi incomprensibile, nota a pochi, che nelle differenti stagioni prende suoni diversi, suscitando sempre immagini nuove ed inusitate sensazioni, che restano vivamente impresse nel libro che nessuna penna arriva a scrivere.

Sotto la cappa plumbea del cielo invernale, in pieno assetto di montagna, parto con tre cari colleghi. A voi i nomi: Depoli, Marcuzzi e Rizzi. Tanto per variare, invece della solita strada maestra si prende la carreggiabile della vallata di Scurigne che passando per il villaggio omonimo ci porta per le 4½ a S. Matteo. Mezz' ora di fermata — ecco la parola d' ordine; entrati nella più nota osteria ci facciamo portare un bicchier di vino che per la sua bontà non è del tutto sconosciuto alla nostra comitiva. Cosicchè alla mezz'ora stabilita s' aggiunsero altre 2 ore e mezza, trattenuti anche da due comitive da fiumani che trovammo nello stesso locale.

Intanto il cielo caliginoso del dopopranzo, quando a sera usciamo dall'osteria, è del tutto sereno, in grazia del vento che spirando da tramontana mette in fuga le nere nubi, mentre nel firmamento si fa strada la luna. Esso ci prepara per il domani una splendida giornata. Messici in marcia arriviamo alle 8 a Klana. Le osterie son tutte chiuse, ci indirizziamo a quella del Medvedić II. per chi viene da Fiume, e chiamandolo, egli ben tosto scende a schiuderci le porte, trovandosi desto ancora causa i preparativi per la caccia del domani. Ci rende senz' altro ospitalità conoscendo a prima vista la comitiva. Anzichè nel fienile l'oste vuole che passiamo la nottata sui soffici letti che cortesemente mette a nostra disposizione, e dove non ci saranno i soliti spiragli che permettono di veder il cielo lasciando entrar il vento col freddo. Una assai parca cena, e quattro chiacchere fanno passare lestamente qualche oretta e giunte le 10 andiamo nella nostra camera discretamente ammobigliata; non mancan le coperte imbottite, i tappeti, nè i soliti album di fotografie, c' è anche una chitarra che farà buon uso in seguito.

Il passaggio ed il confronto fra una camera ben ammobigliata e l'ambiente dei soliti cosidetti «Hôtel Fienile» usualmente presi nelle nostre escursioni è grande, ed è naturale che impressioni vivamente noi tutti sembrandoci che basti per dormire a starvi solamente dentro. Ricordando la camera in qualche suo particolare la nostra abitazione, infine ognun crede di esser a casa propria e s' appresta a recitar la commedia che sorge così su due piedi, cercando poi la parte che meglio gli spetta.

S'incomincia con la preghiera della sera d'ignoto autore. Alzate le tendine, che faranno da sipario, ed aperte le finestre dai vetri coperti da uno strato di

ghiaccio, le note soavi melanconiche si espandono nel grave silenzio dell' ora già tarda, accompagnate dal flebile suon della chitarra. Batte la mezzanotte al vicino campanile e la guardia notturna dal pesante passo gira per il villaggio gridando con voce rauca al «coprifuoco». Attratta dal canto sosta sotto le nostre finestre ascoltando l'inusitata canzone. Mancano le belle ed i castelli severi, e ci sembrerebbe di esser in pieno medioevo!

Che gaia nottata! non fu caso di dormire. Ognuno gridava di volta in volta: Credo che può bastare. — Chiudi le finestre che qui si gela! — Santo Iddio, aggiungeva un altro. — Su via! stiamo fermi — Oh! là ci aspetta il Zatrep, e quanti chilometri per domani, aggiunge un terzo. L' amico sbagliava, perchè eravamo già nell'8 dicembre e da un pezzo. Facemmo proposito più volte di non ciarlare più, ma inutilmente. Subito dopo nell'oscurità sparivan le coperte, strappate a viva forza da mani invisibili. Nuove imprecazioni e minaccie serie si levavano da ogni parte per venir accolte ed approvate anche da chi le lanciava, con una sana risata, che così presto non poteva cessare, poichè la commedia aveva incominciato sotto splendidi auspici, e continuò così, finchè sopraffatti dal sonno ci addormentammo per esser svegli poco dopo, quando l' orologio mostrava già le 4 del mattino.

La luna intanto filtrava blanda luce attraverso le invetriate tutte arabescate dal ghiaccio rischiarandoci talqualmente la camera. Acceso il lume constatammo il bel disordine che avevamo fatto.

Sedie guanciali coperte scarpe e tante altre cose giacevano frammiste insieme, ed in tali contatti e posizioni, che di certo per loro riescivano del tutto nuove. Scesi in cucina l'oste ci accolse dandoci il buon giorno con un' occhiata interrogativa e con un risolino sulla bocca che voleva dire : Siete proprio Voi quelli della sera innanzi ? Bevuto il caffè, salutati ed accompagnati dai migliori auguri dell' oste alle $4^3/_4$ si parte.

La strada subito dopo Klana, appena viene a cessare l' avvallamento percorso dal Recina, magro corso d' acqua che nei giorni di forti pioggie si fa meglio vedere in pianura, comincia a salire internandosi nel bosco. Sempre al lume delle nostre lanterne si prosegue abbastanza lestamente, contuttociò che uno strato di ghiaccio copra il suolo rendendo faticosa la marcia che per la sua monotonia fa languire la conversazione, che destasi allegra, quando, superata una ultima erta dopo la quota 785, la strada comincia a scendere. Si spengon le lanterne e l'aurora fugando le ombre della notte comincia a dar colore e rilievo alle cose. Attraversiamo la valle della Mlaka, e vinta la forte salita che separa questa dall' alti piano della Paka, ammirando il panorama che riesce sempre attraente, rischiarato ora dai primi raggi del sole, giungiamo sull' altipiano, e dopo le $7^1/_2$ alla casa forestale di Hermsburg. Quivi troviamo come antecedentemente stabilito i colleghi Dinarich e prof. Wanka. Il termometro segna 10° sotto lo zero.

Hermsburg, per chi non lo sapesse, prende il nome dal principe Ermanno Schönburg-Waldenburg di Sassonia, al quale appartiene la vasta regione attorno il Nevoso, racchiusa nei limiti delle sue case forestali Schneeberg, Mašun e Hermsburg. In quest' ultima che è la più grande, formata da diversi caseggiati, abita il signor Novak quale forestale superiore, che insieme alla sua gentil consorte e le sue due signorine figlie ci fece un' accoglienza proprio cordiale dando anche ottima ospitalità nella precedente giornata e notte ai due colleghi su menzionati.

Della loro gita eccovi alcuni brevi cenni: Partivano alle 5 di mattina del 7 con un cielo tutto nero e minaccioso, per Grohovo, Valiči giungevano a Jelenje inf. (ore 7.) sempre al chiaro delle loro lanterne, e dopo una breve sosta, proseguendo per il campo di Grobniko, coperto ancora in fondo dalle brume della notte, a Podkilovac; internandosi nella Bukova Draga, continuavano per il medesimo sentiero, e passando alla quota 1055 nella regione denominata Klansko ripišće (nome che non è segnato sulla carta) giunsero a mezzogiorno alle Železna Vrata (Porte di Ferro) che trovansi al confine tra la Croazia e l' Istria, e dove vi devono essere ancora, secondo gli storici, traccie dell' antica muraglia del Vallo romano, che volgendo verso Nord e passando oltre il Trstenek, andava a finire in Carniola. Dal sentiero della Železna Vrata, che non è che un passaggio tra due monti scoscesi, si ha una bella vista, giù verso la valle della Mlaka, i Vena e Monte Maggiore col Quarnero, mentre vicinissimo ad oriente, s' innalza il gruppo dell'Obruč colle sue belle cime. Ad oriente il cielo prima minaccioso cominciò a rasserenarsi e soffiando la bora, la temperatura si abbassò alquanto. Lasciata addietro la Železna Vrata e scendendo verso N. E. vennero sul Ravno incontrando la strada, che bellissima correndo in mezzo a pittoreschi boschi porta sulla ristretta pianura di Trstenek, dove sorge una casa forestale, che per sfortuna essi trovarono chiusa, e disabitata. Dovettero perciò accontentarsi di rimanere all' aperto sopra il bel lenzuol di neve che tutto copriva, e lì far fuoco con delle legna pregne d' umidità per cuocere le conserve portate con sè. Fatto alla meglio il pranzo, e talqualmente rifocillati proseguirono con miglior passo, giungendo alle 3 a Hermsburg lietamente accolti nella casa forestale.

Ed ora che tutta la gaia comitiva, per salire il Zatrep si trova riunita, le chiacchere e i frizzi non si fanno aspettare, ma il tempo stringe, e conviene partire quanto prima. Posiamo insieme alla famiglia Novak dinanzi all'obbiettivo del signor prof. Wanka, che coglie un' istantanea, che verrà a ricordarci della gita e dell'ospitalità ricevuta; e mentre il sole tinge di rosa all'ingiro i monti più alti, noi, sacchi in spalla, con dei saluti, vigorose strette di mano, e con un non lontano arrivederci prendiamo congedo dal signor Novak e dai suoi.

Alle 8 ant. la comitiva si mette in moto su per il sentiero che fa capo subito a sinistra del caseggiato.

La neve copre ogni cosa, e ci pare che non vi sia più nemmeno uno spazio, dove essa non abb a deposto i suoi fiocchi, che in grossi strati tendono a livellare le asperità del terreno, cancellando da esso ogni traccia di sentiero, e non lasciando nessuna orma del passaggio di qualche essere umano.

Anche il bosco dorme vedovato delle sue foglie, ed erge tutti i suoi alberi verso l'azzurro carico del cielo, che scheletriti biancheggiano sino al più sottile ramoscello. Il sole passando attraverso il bosco rifrangendosi lumeggia quei vaghi contorni, che sembrandoci infine non reali destano la sbrigliata fantasia, che corre nel regno delle fate e delle chimere. Sul sentiero appena riconoscibile la comitiva prosegue in silenzio, imposto forse da quello grave che regna all'intorno; passa dapprima la Lupova draga indi la Dolcina, la Belica draga, sosta al quadrivio a Sud del Zatkovec, prosegue poi dirigendosi a Nord, e giunge sul Zatrep alle 11 e mezza ant. senza difficoltà, poichè il sentiero corre a pochi metri sotto la vetta.

Il panorama che si gode verso Sud per noi non riesce nuovo e lo abbiamo ammirato le tante volte durante altre salite. Si scorge la cima della Snežnička glavica, il Snežnik e dietro a lui vicinissimo il Risnjak mentre un folto penacchio d'alberi che cresce sulle spalle del nostro monte ci chiude la vista sui Kapela e sul Velebit. Giù a meriggio vedesi Castua, e più giù ancora il Quarnero, che lambisce le coste liburniche, dominato dalla catena del M. Maggiore che si congiunge a quella dei Vena.

Ma dove la veduta prende aspetto più interessante è verso settentrione. I boschi, gli uni sopra agli altri, tutti biancheggianti, separati da frequenti depressioni del suolo, formano insieme un avvallamento tutto ondulato, senza una casa, percorso da qualche sentiero che serpeggiante s'intravvede qua e là tra gli alberi come una striscia bianca. Essi s'innalzano fino sotto al cono superbo dell'Albio, che s'estolle a 1796 metri d'altezza, scintillante al sole. In fondo dietro ad esso chiudono l'orizzonte le Alpi Venete e quelle di Stein.

Dato fondo ai sacchi, ed ammirato il panorama, facendo assai freddo, scendiamo a grandi passi giù per le falde ripide dei monti, approfittando delle traccie degli intricati sentieri dei boschi, volgendo sempre verso i confini dell'Istria, e cessate le regioni boscose ecco che cessa anche la neve. Dopo 2 ore di cammino si giunge sulle praterie che sovrastano la vallata del Timavo.

Avendo a destra la cima del Kozljak, sdraiati sull'erba intisichita, volgiamo lo sguardo a valle e troviamo sotto di noi il villaggio di Kuteševo dai tetti neri, tetro nella giornata invernale. Lontano più in là, sopra un altura, la chiesa di Podgraje ha per sfondo lo splendido gruppo dell'Obruč, che digradando a settentrione, nell'imminente ora del tramonto già prende delle tinte violacee. Il castello di Gutteneg sepolto d'estate tra il verde degli alberi scorgesi dall'altra parte della vallata e lì presso il villaggio di Zabice sulle sponde del Timavo.

Passiamo oltre alle pietre confinanti i due paesi e scendendo a valle per una mulattiera, che svolgesi sotto il Kozljak (998 m.) dalla cresta rocciosa e dalla strana struttura calcarea; esso, simile ad una chiesa gotica in rovina, di cui non rimasero che le guglie e i pinnacoli, mentre i maggiori rottami della facciata andarono a raggiungere i piedi del monte, domina ancor la vallata e i monti più bassi con la sua sagoma tutta a denti, che taglia il cielo come una sega.

Alle $3^1/_2$ raggiungiamo finalmente il villaggio di Kuteševo. Facciamo una breve sosta nell'osteria di F. Prosen, che veramente ci costa cara, poichè l'oste è uso, almeno lo dice lui, di farsi pagare il servizio, che sale a una corona, più quaranta soldi per due uova e un bicchier di vino. Dopo un breve riposo, ci mettiamo nuovamente in marcia accompagnati poi dal pallido chiarore lunare, e passando per diversi villaggi che non ci destano ora nessun interesse, cantando allegre canzoni, e con qualche marcia, improvvisata coi nostri fischietti, felicemente si giunge a Feistritz verso le 6 pom., dove si cena.

Alle $8^1/_4$ poi si parte col treno che ci depone a Fiume contentissimi della gita fatta, che ad onta delle giornate invernali, riuscì tanto bene, da superare ogni nostra aspettativa.

Giov. Provay



ESCURSIONI SOCIALI.

Il 14 dicembre fu da alcuni soci improvvisata una passeggiata nel territorio: si salì il «Veli vrh» (377 m.), traversando poi Drenova, per scendere quindi a Cosala, dove la comitiva si fermò a cenare.

. . .

Il 21 dicembre dodici fra soci, signore e signorine intervennero alla indetta passeggiata per la valle di Scurigne e a Pehlin.

. . .

Nel pomeriggio del 25 gennaio ben 28 persone, fra cui numerose signore e signorine, parteciparono all' indetta escursione. Lasciata a Orehovica la Ludovicea, per un ripido sentiero, offrente pittoreschi punti di vista sulla sottostante valle della Recina, raggiunsero l' altopiano, dove nei pressi di Hrastenice si offrì ai loro sguardi gran parte dei monti del Carso Liburnico, coperti di neve. A Mavrinci toccarono la strada maestra, che seguirono fino Čavle. Da quì, ritornarono per la Ludovicea, mentre il tramonto colorava le vette circostanti di tinte indescrivibili, chiudendo degnamente la stupenda giornata.

. . .

Decisamente le escursioni pomeridiane hanno incontrato il pieno favore dei soci e delle loro famiglie, che di queste gite cominciano a farsi una cara abitudine. Così l' 8 febbaio 24 persone accorsero alla passeggiata indetta per Grohovo e Grobniko. Interessante e nuovo per molti il percorso del sentiero tra Grohovo e Drastin, lungo la Recina, sebbene la recente fusione delle nevi avesse reso straordinariamente fangoso il terreno argilloso, costringendo i gitanti a uno spreco maggiore di forze e dando occasione a variati incidenti, che contribuirono a mantener lieta la brigata. A Grobniko si ebbero le solite cordiali accoglienze dall' oste Kamenar, e si ritornò a Fiume per le 10.

. . .

L' ascensione dello *Snežnik* (1506 m.) fu effettuata l' 8 febbraio dai soci prof. Wanka e Zanutel col seguente orario:

3.10 a. m. — partenza da Fiume;
6,30 a. m. — arrivo a Kamenjak (3/4 d' ora di sosta);
9.15 a. m. — arrivo a Platak (1/2 ora di riposo);
11.15 a. m. — in cima; in 3/4 d' ora ridiscesero a Platak, dove pranzarono fino le 2 pom.; indi per la radura Lisina, attorno il monte Jesenovica, per Zakuk e Živenjski put scesero al campo di Grobniko, che traversarono fino Sobolj, e per la Ludovicea fecero ritorno per le 7 1/4 a Fiume.

ESCURSIONI E SALITE DEI SOCI.

I soci signori Malle e Pascoletto ci comunicano le seguenti escursioni da loro eseguite:

26 ottobre. — A **Sapiane** (24 km.) con ritorno in ferrovia.

2 novembre. — Col treno fino Jurdani, poi a Novakračina, Jelsane, Feistritz (pranzo) Topole-Küllenberg e indietro a Dornegg (42 km.).

16 novembre. — Col treno fino Dornegg, poi a Šambje-Grafenbrunn-Zagorje-Drškovce-Rahodona vas-St. Peter; salita del monte **Primus** (721 m.) e ritorno per Markož-Bitinje-Topole a Dornegg (37 km.) e a Fiume col treno.

. . .

Nella **Valle della Rossandra** fu eseguita un' escursione dal prof. Wanka il 21 dicembre col seguente itinerario:

8.45 — Partenza in ferrovia da Trieste per Borst, poi a piedi fino alla cascata sotto la chiesetta di S. Maria.
12. — Arrivo a S. Servolo, visita del castello e della grotta, poi per Ocisla e Clanz alla stazione di Erpelle;
3. — Partenza col treno per Divaccia, poi a piedi a S. Canziano e indietro a Divaccia, poi con ferrovia a Fiume.

. . .

Giro di Natale nella **Carniola inferiore,** eseguito dal medesimo nei giorni 24-27 dicembre.

24 — col treno delle 10 ant. fino Lokve poi a piedi oltre Delnice fino Brod sulla Kulpa (arrivo verso le 5 pom.)

25 — partenza alle 7 ant. a piedi per Kučelj e Skendri; poi per la riva sinistra della Velika Belica fino alle sorgenti di questo torrente; oltre le falde del monte Golik passaggio nella vallata della Kulpa, traversato poi questo fiume fra Turke e Grintouz per la strada maestra oltre Osilnica (1.30 pom.), Plešče. Mandli, Žagari a Čabar (5.30 pom.).

26 — nella mattina visita della sorgente della Čabranka; dopo il pranzo a Prezid (3 pom.), e poi colla diligenza fino Laas (5 pom.).

27 — partenza alle 8.30 per Altenmarkt e al castello Schneeberg, poi a Leskova dolina (12.45 pom.); sosta fino le 1.45 poi a piedi a Mašun (4 p.) e Koritenza (5.45); in carrozza a Feistritz e da qui col treno a Fiume.

Il percorso totale è di 93 km. a piedi e 26 in carrozza.

. . .

La **Vodička griža** (1144 m.) fu salita li 18 gennaio dal signor G. Wanka.

. . .

I soci sig. Malle e Pirker ci comunicano la seguente ascensione eseguita li 25 febbraio. Giunti col piroscafo a Portorè alle 3.05, proseguirono per Križišće e passando sotto le rovine del castello di Hreljin, si fermarono per mezz' ora a Krašica Continuata la marcia, per le 8.30 erano a Fiume. Percorsero in tutto 24 km.

Rassegna bibliografica.

Annuaire du Club Alpin Français. — XXVIII année, 1901. Il poderoso volume di quasi 600 pagine s' apre con un cenno necrologico di E. Laferriére, già presidente onorario del C. A. F. L' annuario poi è diviso in due parti, la prima dedicata all' alpinismo puro, e la seconda contenente articoli di carattere scientifico. Nella prima parte — *Courses et ascensions* — F. Noetinger descrive un cantuccio della frontiera verso l' Italia, *la valle della Roya;* sulle vette più alte e più classiche per l' alpinismo ci conduce G. Fleury, che narrando estesamente una salita al *Weisshorn,* in una serie di fotografie splendidamente riprodotte ci presenta le Alpi Pennine, il Rosa, il Cervino, il Rothhorn. B. Tournier ha un interessante articolo: *En Vallouise il y a cinquante ans,* e si legge con piacere la descrizione che Ph. Zürcher fa del primo giorno d' inverno a *Saint Véran.* H. Simon ci riconduce in *Tirolo,* su monti più vicini a noi e più noti: la *valle dell'Ötz,* gli *alti Tauri,* le *Dolomiti,* e E. Vielliard descrive i monti d' un opposto angolo del Tirolo, la *Silvretta* e il *Fervall.* Si ritorna poi nei lontani Pirenei, dove gli alpinisti francesi hanno un terreno ancora quasi inesplorato e di cui si co-

minciano appena a render note le bellezze. A questa catena son dedicati gli articoli: *L'aiguille occidentale de los Encantados* di Fontande Négrin, *La region des lacs du Pic des Quatre-Termes et celle des lacs du Néouvielle* (A. Lacoste e Verdun), *Étude oro graphique sur le bassin lacustre occidental du Néouvielle* (Saint Saud), *Le Pic Badet*, di L. Briet, *Une course dans le massif de l' Estanyo*, per Jean d' Ussel. G. Vuillier accompagnando con una bella descrizione alcuni suoi stupendi disegni delle cascate di *Gimel*, richiama l'attenzione di tutti gli amanti della Natura sul pericolo che alle bellezze di questa spesso sovrasta per lo sfruttamento privo d' ogni riguardo, che spesso ne fa l'industria. G. Martin descrive una parte dell' *Andalusia*, fra Malaga e Gibilterra, e la prima parte del volume si chiude con una relazione della salita d. ll' *Ararat*, effettuata dal sig. Leprince-Rinquet.

Buona metà della seconda parte è dedicata a quegli studi di glaciologia, al cui proseguimento sistematico il C. A. F. recentemente contribuì istituendo una commissione francese ai ghiacciai. Schrader poi con alcune note illustra il 4. ed ultimo foglio della sua *carta dei Pirenei centrali*, e Mathias mostra i punti di contatto fra *l' alpinismo e gli studii di magnetismo terrestre*. Dopo alcune pagine di B. Brunhes, dedicate all' osservatorio del *Puy de Dôme*, il più antico degli osservatorii meteorologici di montagna, di cui si celebra appunto il venticinquesimo anno di esistenza, e un interessantissimo studio di A. Janet, sulle *farfalle di montagna*, il volume si chiude con un articolo di H. Ferrand sull' *Ortografia dei nomi di luoghi*, soggetto che l' autore trattò già nel 1881. Nella parte aggiunta troviamo relazioni su quelle carovane scolastiche, la cui splendida riuscita è uno dei non ultimi titoli di merito per il Club Alpino Francese, ed un' estesa cronaca dell' anno sociale. Rileviamo infine che il Club conta 6006 soci, divisi in 51 sezioni.

D.

* * *

Revue Alpine publiée par la Section Lyonnaise du Club Alpin Français. — A. VIII. N. 8 a 12. — Illustrate da artistiche riproduzioni, importanti relazioni formano l'articolo di fondo di ogni singolo fascicolo di questa rivista. Tali sono ad esempio, lo narrzioni di M. Rougier *(De Martigny à Zermatt e Col des Grande Montets)* e di I. Tavernier *(Monte Rosa e Gran Paradiso)* mentre l'articolo della signorina M. Paillon (L' Aiguille du Dru) ci conduce già al genere della monografia alpinistico-storica di cui è maestro W. A. B. Coolidge, che anche qui pubblica uno dei suoi studii (Le Massif d'Avérole). É poi ampiamente discussa ed esaminata la catastrofe sul Monte Bianco di cui furono vitime il 9 agosto gli alpinisti Manduit e Staehling, nonchè il portatore Culet, catastrofe dovuta principalmente all'ostinatezza degli alpinisti nel non volersi arrendere ai prudenti consigli della guida Blanc (l' unico superstite miracolosamente salvato che colla pratica del tempo sapeva presagire la bufera imminente. Quanta differenza fra la coscienziosa ed accurata analisi del tragico fatto, svolgentesl per le pagine della rivista, e certe declamazioni della stampa quotidiana. che dell' esistenza dell' alpinismo s' accorge solo quando accade qualche disgrazia ; è quindi ben a posto lo spiritoso e sarcastico articolo di M. L. B., che raggruppando i *competenti* pareri dei giornali, propone una serie di provvedimenti per evitare gli accidenti in montagna e proteggere gli alpinisti

L' ultimo numero della Rivista mensile del Club Alpino Italiano reca in poche righe l'annunzio della morte di **LUIGI VACCARONE.** Non v' ha certo lettore per quanto superficiale di periodici alpini, cui questo nome riesca nuovo, che non apprezzi la gravità della perdita che la morte di questo attivo e valente alpinista, quanto diligente studioso, arreca all' alpinismo in generale, e più specialmente al Club Alpino Italiano. A questo, come pure al Club Alpino Francese, che lo ebbe socio onorario, anche questa redazione esprime la sua partecipazione al grave lutto.

PROGRAMMA DELLE ESCURSIONI PER I MESI DI MARSO E APRILE 1903.

Per i motivi già esposti nel precedente numero, le escursioni non sono indette a data fissa, ma verranno organizzate sempre con riguardo al tempo. Fa eccezione, questa volta, la escursione indetta per le feste pasquali. Le gite segnate con un*) sono indicate per la partepazione di signore.

* * *

Domenica 12 e Lunedì 13 aprile. — Escursione in Istria. — Partenza alle 5 p. m. di sabato 11 col treno per Sapiane, poi a piedi fino *Mune* (pernottazione); si prosegue per Raspo, Slum a *Pinguente* (pranzo, sosta nel pomeriggio, pernottazione); il giorno seguente per le Porte di ferro, val del Quieto, bagni di S. Stefano a *Montona* (pranzo) e poi a *Pisino* (cena); ritorno col treno a Fiume. — Percorso totale a piedi circa 90 km. — Necessario munirsi di provviste. — Caposquadra sig. G. Depoli, sostituto: sig. G. Provay.

* * *

*) **Salita del Medvedjak** (1027 m.) — Partenza alle 10 a. m. col treno passeggieri per Lič; ascensione della cima (colazione cavata dai sacchi): discesa verso Plase e ritorno col celere a Fiume. — Caposquadra: sig. prof. G. Wanka, sostituto: sig. V. Dinarich.

* * *

*) **Salita del monte Belac** (784 m.) — Partenza alle 2 pom. col piroscafo per l' Abbazia. — Percorso a piedi: Veprinaz, Vasanska, Belac, Rukavaz, Mattuglie. Ritorno in ferrovia. — Caposquadra: sig. B. Brazzoduro.

* * *

Salita del monte Obruč (1377 m.) — Riunione alle 5 a. m. al Caffè Europa. Percorso: Grohovo-Jelenje-Podkilovac-*Obruć*, ritorno per la medesima strada. Necessario munirsi di provviste per tutta la giornata. — Caposquadra: sig. A. Zanutel, sostituto: sig. E. Marcuzzi.

* * *

*) **Passeggiata** per Grohovo-Lopazza-Jelenje, ritorno per il campo di Grobniko. — Riunione allo Stajo alle 2½ p. m. — Caposquadra: sig. A. Rocca.

EDITORE IL CLUB ALPINO FIUMANO

Gli autori sono responsabili per la forma ed il contenuto dei loro scritti.

Stabilimento Tipo-Litografico di E. Mohovich,

ANNO II. 1 MAGGIO 1903 N.° 3

Liburnia



RIVISTA BIMESTRALE DEL „CLUB ALPINO FIUMANO"

Lettere e manoscritti si dirigeranno alla Commissione alle pubblicazioni nella sede sociale (Piazza Orményi N. 3)

Ai soci si distribuisce gratuitamente. L'abbonamento annuo per i non soci è di cor. 1.— Un singolo numero cent. 20.

Colonie Feriali

Se, come è lecito sperare, straordinarie difficoltà non si frapporranno, sarà possibile vedere ancora nel corso del corrente anno realizzato questo bel progetto, la di cui iniziativa essendo partita dal Club nostro, ad esso in gran parte spetterà il merito di averlo saputo con costanza e serietà di propositi far passare dal campo dei desideri a quello dei fatti compiuti.

All' ordine del giorno dell' ultimo nostro Congresso generale ordinario, tenutosi il 16 gennaio, figurava anche una riferta sugli studî iniziati in seguito al voto emesso dal Congresso dell'anno precedente in merito appunto all' istituzione delle Colonie feriali; le conclusioni di tale riferta, che furono accettate anche dal Congresso, erano, che pur non essendo opportuno nè possibile che il Club Alpino prenda e sviluppi da solo simile iniziativa, che necessariamente lo avrebbe distolto dall'esplicazione della propria attività, esprimeva però il voto che non si lasciasse cadere in abbandono l' idea e che la presidenza in unione al presidente onorario del Club Dr. Stanislao Dall' Asta, spontaneamente offertosi, escogitasse quel qualsiasi provvedimento che potesse condurre alla vagheggiata fondazione delle Colonie feriali.

Corrispondendo al voto del Congresso la presidenza si occupò della cosa e le sue premure portarono alla costituzione di un grande Comtato cittadino pro Colonie feriali,

Accettarono di far parte del Comitato i seguenti signori: Adamich de Lodovico, Bellen Dr. Andrea, Catti Dr. Giorgio, Cimadori Roberto, Copaitich Sigismondo, Cunradi Eugenio, Dall'Asta Dr. Stanislao, Dalmartello prof. Arturo, Donath cav. Emerico, Dumicich Francesco, Ellenz Antonio, Emili Dr. Stanislao, Frankfurter Alberto, Grossich Dr. Antonio, Jellouscheg Dr. Arturo, generale Ivanossich de Enrico, Kiseljak Dr. Giovanni, Kuscher Dr. Ferdinando, Luppis cav. A. F., Mayländer Dr. Samuele, Minach Giovanni, Neuberger Ermanno de Hlinik, Ossoinack cav. Luigi, Prodam Giovanni, Steinacker Arturo, Vio Dr. Francesco, ai quali s'aggiunsero delegati dalla Direzione del C. A. F. i signori Conighi ing. Carlo, Wanka prof. Giuseppe, Rocca Antonio, Zanutel Antonio e Zefran Francesco.

Nella seduta di costituzione tenutasi il 5 aprile il Comitato elesse a presidente il sig. Dr. Stanislao Dall' Asta ed a vice-presidente il sig. C. ing. Conighi. Nella stessa riunione ci fu un primo scambio d' idee sui compiti del Comitato e sulle difficoltà da superarsi per attivare l' idea, si presero accordi sullo svolgimento dell'attività ed infine venne presa a gradita notizia la comunicazione fatta dal presidente, avere cioè il sig. Neuberger de Hlinik messo a disposizione del comitato la sua splendida tenuta di Sušica presso Skrad.

Il sig. Podestà Dr. Francesco Vio, presente

alla seduta, colse l' occasione per assicurare l'appoggio del Comune all' umanitaria istituzione.

Venne quindi eletto un Comitato esecutivo il quale si radunò già diverse volte a seduta e sta concretando ora i dettagli del progetto che presenterà quanto prima, per ottenerne l' approvazione, al Comitato generale.

Da quanto sinora esposto risulta evidente che le cose sono bene avviate così che il progetto delle Colonie feriali potrà venire in breve realizzato. Che l' idea incontrò già da ora il favore del pubblico ne sono prova le diverse elargizioni pervenute da generosi anonimi i quali accompagnarono le loro offerte cogli auguri del migliore successo.

Noi dal canto nostro seguiremo colla più viva simpatia e colla massima attenzione i lavori del Comitato augurandogli noi pure di portare a felice compimento l' opera umanitaria e civile con tanto entusiasmo iniziata.

Un' escursione al Risnjak.

Abbiamo ricordato a suo tempo la salita effettuata a scopo botanico dal prof. L. Simonkai di Budapest in compagnia del nostro socio sig. A. Smoquina (Liburnia, I. p 36). È ora con vivo piacere che, grazie alla cortesia dell' illustre professore, possiamo qui riportare — tradotta in italiano dal sig. Smoquina — la relazione da lui pubblicata nei «Magyar botanikai lapok». È una pagina nuova e di non poco pregio, che così si aggiunge alla conoscenza del nostro paese.

La redazione.

Alla fine di luglio dell'anno 1902 fu impresa da me un' escursione scientifico-botanica su questo monte quasi alpino o meglio subalpino. A Fiume mi si offrì quale compagno di viaggio il mio discepolo e studente universitario Antonio Smoquina. Eravamo in due, ma tutte le fatiche e gli ostacoli dell' escursione furono sopportati o vinti da noi come da una persona sola.

Il Risnjak è il più grande e più maestoso ammasso montuoso dominante il Carso ungaro-croato. Le vette della sua rocciosa cresta sono le più frastagliate fra tutte le sommità della regione e dominando colla loro più alta cima le alture circostanti si elevano all' altezza di 1528 m sul livello del mare.

La sua composizione geologica è data dalla dolomite del Carso. La vegetazione ai piedi del monte è formata da un' immensa foresta di faggi, seminata qui e lì da macchie di abete bianco (*Abies picea L.*); oltre il limite delle selve, nella zona subalpina, la quale causa gli innumerevoli scoscendimenti è quasi impraticabile, vanno alternandosi roccie e prati chiazzati di erbe e fiori subalpini. Soltanto vicino alla vetta s' incontrano i salici dalle foglie grandi (*Salix grandifolia Ser),* alcuni cespugli di rosa (*Rosa alpina L)* e, ancora più in alto, le ultime traccie delle conifere subalpine, rappresentate dal pino strisciante (*Pinus Mughus Scop.)* e dal poco importante ginepro nano (*Juniperus nana Vild.*)

Il mio discepolo e compagno d'escursione aveva raccontato a parecchi dei suoi amici e conoscenti, fra cui parecchi arditi e coraggiosi alpinisti, i quali tutti erano stati sul Risnjak, che noi si stava organizzando una escursione a questo monte. Questa notizia fu accolta con grande gioia e tutti si raccomandarono di non venir dimenticati. E perchè tale raccomandazione? La causa è semplicissima. Ognuno di loro sapeva che sul Risnjak abbondano il bianco alpino o edelweiss (*Leontopodium Leontopodium L.)* e la rosa alpina (*Rhododendron hirsutum L.*), fiori questi che ognuno desidera possedere senza però affaticarsi. La raccomandazione aveva del resto un fine sottinteso, si voleva cioè aver la certezza dell' esecuzione della salita. Fedeli alle promesse fatte, raccogliemmo tanti di questi fiori, quanti ne vennero a portata di mano.

Ma noi non avevamo intrapreso questa escursione soltanto per raccogliere un mazzo attraente di fiori alpini: i tre giorni sacrificati a questa gita faticosa ebbero per iscopo una minuziosa ricerca scientifico-botanica da farsi secondo un piano prestabilito.

Primieramente dobbiamo rilevare, che Antonio Smoquina, socio del Club Alpino Fiumano, il quale già da diversi anni si occupa col visitare attentamente le regioni del Carso Liburnico onde fare delle osservazioni botaniche ed erborare, non era salito finora su questo monte. Confesso però, che anche per me esso era nuovo e così pure la sua flora, della quale mi ero fatto un'idea generale dalla lettura di diverse opere botaniche. Perciò desideravo di salirlo onde osservare e raccogliere le sue specialità. Mi era noto che la letteratura botanica offriva già molti dati sulla flora del Risnjak, mi era noto che molti famosi botanici vi si erano diggià aggirati botanizzando ed osservando; fra gli altri: *Sadler, Noë, Vukotinović, Borbás,* i quali del resto fecero ciò in maniera molto superficiale. Perciò, non accontentandomi dei dati sinora esistenti, ebbi il desiderio di raccogliere un mazzo di piante che interessasse pure la scienza.

Il Risnjak che fa parte della zona subalpina, secondo il mio modo di vedere doveva avere una flora più ricca e più interessante di quella che i botanici suaccennati avevano descritta. In riguardo alla situazione geografica

stimo di poter notare le seguenti cose. Il Risnjak è il masso dominante del Carso ungaro-croato. Quali sono però i confini di questo nostro Carso? *Carlo Sonklar* nell'opera «La monarchia austro-ungarica» stabilisce nel modo seguente questi confini: da Fiume lungo la via Ludovicea fino a che questa verso Karlstadt raggiunge la Kulpa; fin questa linea adunque si estende il nostro Carso. A S. E. della Ludovicea cominciano le prime catene della regione balcanica coi *Grandi Kapela*. Al limite settentrionale della principale delle catene del Carso Liburnico nasce la *Kulpa*, alla quale dopo breve corso s'aggiunge la Krašičevica; la Kulpa per sè è un fiumicello importante perchè per un buon tratto forma il confine fra l'Ungheria e la Carniola.

Il panorama che si gode dalla vetta del Risnjak è magnifico. Guardando dalla vetta verso settentrione si possono scorgere le fenditure alla base delle quali esce copiosa la Kulpa. Volgendosi poi verso N. O. si vede avvolto in un'atmosfera azzurra il Nevoso (Schneeberg), il più alto cono del Carso Carniolino. A S. O. si estende in tutta la sua bellezza il Carso Istriano reso ancor più attraente dalla superba e famosa sua vetta principale, il Monte Maggiore. Ai piedi del Risnjak serpeggia la Ludovicea e oltre a questa poi torreggia da S. E. la selvosa catena dei Grandi Kapela colle maestose sue vette principali Biela Lasica e Bitoraj. Completa questo stupendo quadro un azzurro lembo del poetico Quarnero che si estende ai piedi delle verdeggianti e profumate colline fra Fiume e Buccari.

Considerata in tal modo la situazione geografica di questo monte, il quale oltre ad esser il centro del Carso Liburnico domina il Carso istriano e il carniolino e per di più è confinante coi Grandi Kapela, venni alla conclusione, che la flora di esso doveva avere un certo qual nesso colla flora dell'interessante regione circostante.

E questa mia supposizione si avverò. Ma a casa riordinando le mie note e classificando le piante raccolte, venni a riconoscere che sul Risnjak s'incontrano dei tratti di transizione che lo riavvicinano alla cosidetta «flora pontica occidentale», tratti che sono pure caratteristici per la flora della parte S. E. dei Carpazi.

Questi punti di vista fitogeografici daranno la direttiva a questa mia breve memoria; cercherò sempre di far risaltare alcuni dati caratteristici e finora nuovi della flora del Risnjak, così da completarne il quadro, sempre per quanto è possibile entro i limiti di un'escursione dal lato botanico nuova anche per me.

. . .

Alle 10 ore antimeridiane del 29 luglio si partì dalla stazione ferroviaria di Fiume alla volta di Lokve. Fino a Lokve si andò col treno per poi proseguire a piedi per Crnilug. Smontati dal treno, ci mettemmo tosto in cammino ed ai margini di boschi di faggi e sulle spianate solcate da torrentelli ci colpirono i fioriti gruppi di *Telekia speciosa Baumg*, che ci accompagnarono fino al Risnjak. Questa *Telekia speciosa Baumg*, forse per errore di penna chiamata da A. Kerner *Telekia speciosissima*, è una pianta che caratterizza la flora del Caucaso e dei nostri Carpazi transilvanici. Rimasi di poi stupefatto di ritrovare qui e in tutta la regione del Risnjak la transilvanica *Melittis nivea Baumg.* come di osservare in piena fioritura la *Satureja grandiflora L.* pianta che caratterizza l'Europa del Sud-Ovest. Sui prati da Lokve fino Crnilug, fu comunissima la *Centaurea lacera Koch.*

Da Lokve fino allo Srednji jarak proseguimmo per la Ludovicea. Sulle roccie che fiancheggiano la strada trovai qui e lì *Hieracium illyricum Frics* e la *Viola saxatilis Schmidt*, molto comune fino al Risnjak.

Per lo Srednji jarak, attraverso una splendida valle, fiancheggiata da due catene di monti coperti di splendidi boschi e tappezzata di fiori, si prese la via per Zelin. Quivi raccolsi molte piante, così la *Festuca ovina*, chiamata così dai botanici croati, che non è altro che la comunissima *Festuca valesiaca Schleid.* In questa amena e piacevole valle, coperta da un fitto tappeto di erbe raccogliammo la *Polygala amarella Crtz* in parecchi esemplari lungo la strada fino a Crnilug, così pure *Lathyrus megalanthus Stend*, osservata solo qui.

Dalla località di Zelin fino a Crnilug continuò a regnare lungo i margini della strada una flora che caratterizza i boschi di faggi. Quivi apparvero *Rhamnus alpina L.*, *Aconitum vulparia Reichb.*, *Arenaria agrimonoides D C. Scopolia carniolica Jacq.*, *Acer obtusatum W. K.* piante che caratterizzano i boschi del Risnjak.

Arrivati a Crnilug primo nostro pensiero fu di cercare una guida o meglio dire un uomo che ci portasse le nostre provvigioni. Nè a Lokve nè in nessun altro luogo fino a Crnilug ci fu dato di trovare un uomo il quale potesse renderci un tale servizio. Bisogna però osservare che in questa regione si trova a stento un uomo atto a queste fatiche, giacchè quasi tutto il sesso forte emigrò in America. Perciò a Crnilug regna gran miseria. La borgata è salubre e piacevole, distante però da qualsiasi linea principale di comunicazione, e quel che è più, come già osservammo, vi scarseggia la forza virile atta al lavoro. Finalmente la tanto sospirata guida o meglio porta-

tore si trovò. Dico portatore, perchè avevamo più bisogno di un uomo il quale portasse il nostro bagaglio, che di una guida, avendo portato con noi buonissime carte militari. Un vecchio montanaro, di cui non ricordo il nome, si mise a nostra disposizione. Egli corrispose perfettamente al suo compito, perchè non credo esista a Crnilug un uomo che conosca meglio di lui la regione del Risnjak. Trovato anche l'uomo ci coricammo.

Dopo una notte quasi insonne la mattina all'alba partimmo tutti e tre da Crnilug diretti al Risnjak. Da principio ci parve noiosa la via serpeggiante fra i campi e i pascoli, e noioso era pure il nostro uomo, ma quando arrivammo ai piedi della montagna ove principiano i faggi o ove alla nostra sinistra si accentua la valle che mena alle Medvedove vrata, il nostro malumore cessò. I raggi del sole nascente cominciarono a riscaldare la natura tutta. Noi botanici ci sentimmo in mezzo ad una vegetazione vergine ed interessantissima. Il nostro uomo intanto, grondante sudore sotto il peso dei nostri pacchi, osservava con gioia la foresta che principiava con faggi ancor giovani e si sentiva in certo qual modo orgoglioso innanzi alla sublime bellezza di quella regione che era la sua vera patria.

Come poscia sempre più c'inoltravamo arrampicandoci per le scoscese falde della montagna, sempre osservando, notando e raccogliendo, a nostra insaputa il portatore s'era proseguendo allontanato sempre più e più. Arrivati ad un certo punto, ammirando la ricchissima vegetazione, si perdette alquanto tempo col raccogliere le seguenti piante:

Hacquetia epipactis D C. in abbondanza
Chaerophyllum maculatum Wild.
Doronicum austriacum Jacq.
Prenanthes purpurea L.
Homogyne silvestris Scop.
Cardamine trifolia L.
Phyteuma nigrum Schmidt.
Festuca silvatica Vill.
„ *heterophylla Lam.*
Thymus danubialis Simk.
Ruscus hyppoglossus L.
Platanthera obtusifolia Schur.
Daphne Laureola L.
Actaea nigra L.
Scopolia carniolica Jacq.
Ranunculus platanifolius L.
Rubus brachyandrus Gremh.
Thamus communis L.
Aria aria L
Dentaria enneaphyllos L
Atragene alpina L.
Stellaria nemorum L.
Digitalis ambigua Murr.
Salvia glutinosa L.
Convallaria verticillata L.
Paris quadrifolia L.
Gallium rotundifolium L.
Blechnum spicant Roth.
Millium nutans L., comune.
Glyceria plicata Frics.
Cynosurus cristatus L.
Brachypodium sylvaticum Rom. Schult.
Carex pallescens L.
„ *sylvatica Huds.* ecc. ecc.

Così immersi in questo lavoro perdemmo di vista il nostro uomo. Impensieritici del caso strano, chè il sentiero era ben marcato, ad un tratto vedemmo ricomparire il nostro portatore con in mano una scure. Gli domandammo dove era andato e cosa voleva fare. Egli ci rispose di essere stato nel bosco a prender la sua scure e ciò perchè prima (noi veramente ce ne eravamo scordati) gli era stato detto da noi che un uomo previdente avrebbe dovuto provvedersi di una scure o di un'altra arma qualsiasi.

Muniti ora anche di una scure (che se non altro potrebbe servire per provvedere le legna da fuoco, nel caso che si dovesse passare la notte all'aperto) proseguimmo botanizzando fino al rifugio. Al limite della foresta di faggi trovammo una pianta, la quale dimostra l'influenza della flora italica sul Risnjak, una pianta che, somigliando al *Physospermum verticillatum W. K.*, ne è però una forma più meridionale; questa forma propria della flora italica e nuova per la flora del nostro paese è il *Ph. acteaefolium Presl.* Quivi a tale altezza raccolsi tra i faggi il *Gallium lavigatum L.*, specialità di questo paese, che però non è stata ancora annoverata fra le piante che compongono la flora dell'Ungheria. Questo *Gallium* fu da me raccolto anni addietro, non ancora sviluppato, sul monte Klek vicino Ogulin. Non lungi dal rifugio cresce in abbondanza anche la *Vicia oroboides Wulf* e l'*Orobus laevigatus W. K.* caratteristico per la flora dei Carpazi orientali.

* * *

Rifocillatici al rifugio, prima che il sole avesse raggiunto il meriggio ci accingemmo a salire il Risnjak e raggiungerne la vetta. I piedi del gran masso sono coperti di faggi e fra le erbe ornanti il suolo si osserva il *Mulgedium alpinum L.* dai fiori color lillà, come pure poco più sopra *Laserpitium marginatum W. K.* e *Lathyrus sepium Scop.* Oltre il bosco di faggi il suolo comincia a diventare ineguale, roccioso e quasi impraticabile, mentre le falde coperte qui e lì di prato sono ricche di piante subalpine. Le somme roccie sono coperte di striscianti *Pinus Mughus.*

Da questa variopinta corona strappo alcuni fiori e ve li presento: *Pleurospermum austriacum Jacq.* e *Laserpitium Siler L.* crescono in abbondanza, mentre

Heracleum pyrenaicum L., *Eryngium alpinum L.*, *Bupleurum Sibthorpianum Sm.*, *(Bupleurum gramineum auct. plur non Vill.*, *B. exaltatum Koch. Vuk.. non Mb.*, *B. cernuum Ten.*) si trovano in pochi esemplari.

Sono abbastanza comuni:

Athamanta cretensis L. (f. hirsuta et glabriuscula).
Polygala amblyptera Rchb.
Cineraria alpestris Hoppe.
Adenostyles glabra Vill., che scende fino ai faggi.
Achillea Clavennae L., che in piena fioritura, chiazza di bianco i verdi tappeti d'erba,
Chrysanthemum montanum L.,
Carduus alpestris W. K.
Hypericum alpigenum Kit.
Gentiana symphiandra Murr., che mette radici anche al limite dei faggi,
Leontodon caucasicus M. B. abbonda come nella regione dei Carpazi del S. E.,
Centaurea stricta W. K., in grande quantità fino ai prati subalpini di Jelenje.,
Erygeron glabratum Hoppe,
Hieracium porrifolium L., si trova soltanto sui blocchi che formano la vetta,
Hieracium bifidum Kit, comune sulle roccie.
« *subglabratum Frics.*
Lonicera coerulea L. var. glabrescens Rupr. in pochi luoghi, come è pure rara in Transilvania presso il Bucsecs.,
Campanula consanguinea Schott.
Phyteuma orbiculare L., abbastanza comuni.,
Heliosperma pusilla W. K. abbonda sulla cresta rocciosa.,
Dianthus monspessulanus L.
Cerastium suffruticosum L. (C. ciliatum W. K.)
Helianthemum glabrum Koch.
Geranium alpestre Schur., assai comune verso la vetta,
Thymus longicaulis Presl. sulle roccie volte a Sud ed esposte a temperatura più mite.
Stachys Jacquinii Gren. Godr.

Sui prati fioriti primeggia *Gallium lucidum All.*, e sui pendii rocciosi in ogni luogo *Asperula montana Kit.* In grande quantità qui e in tutta la regione subalpina cresce *Rhinanthus aristatus Cel.* L'*Aquilegia Sternbergii Reichb.* (*A. vulgaris Sadler ex subalpe Risnjak*) è abbastanza comune; poi

Festuca picta Kit. rara.
» *pungens Kit.* abbondante sulla vetta
» *porcata Kit.* (*F. croatica Kern.*) abbonda pure sulla vetta
» *hibrida Gond.* verso il bosco di faggi
» *silvicola Gond.* nel medesimo sito e nei luoghi boscosi
Sesleria tenuifolia Schrad. abbonda sulle falde rocciose
Carex tenuis Host. pochi esemplari, perchè già in frutto.

Cominciava ad imbrunire quando raccoglievamo queste ultime piante. Si doveva affrettare il passo per scendere da quelle roccie pericolose e per esser fuori di quella strada da capre prima che ci raggiungesse la notte. Così fummo al rifugio che era ancora un po' chiaro. Quivi trovammo il figlio del forestale che ci recava le chiavi del rifugio.

Passammo quivi una notte del tutto insonne. Insetti d'ogni sorta pullulavano nei nostri giacigli e non ci concedevano un momento di riposo: perciò già alle 2 del mattino fummo in piedi e ci consolammo con una tazza di thè bollente. Poi ci mettemmo in cammino affranti ancora dalle fatiche del giorno innanzi. Prendemmo una strada che dai piedi del Risnjak ci conduce a Jelenje. E quando giungemmo alle Medvedove vrata, si levò il sole in tutta la sua pompa rischiarando ogni cosa e spandendo i suoi raggi benefici sulla natura immensa.

Vedemmo ed ammirammo l'orrida ed insieme sublime maestà di queste «Porte degli orsi;» anzi, desiderosi di vedere qualche orso, gettammo delle pietre nel sottostante burrone, ma di orsi nessuna traccia. Proseguimmo per Jelenje non incontrando nessuno di questi tanto amichevoli animali e raccogliemmo le seguenti piante:

Verbascum lanatum Schrad.
Gallium commutatum Jord.
Arnica montana L.
Cirsium eriocephalum Clus.
Gentiana spatulata Bertol.
Coronilla vaginalis Lam.
Epipactis microphylla Ehrh.
Platanthera obtusifolia Schur.

Ma la cosa più interessante, che trovai in questo solitario erborare fu una pianta simile alla *Hypochaeris maculata*. Io ne aveva già raccolto un esemplare sul Monte Maggiore d'Istria. Ritrovandola qui in esemplari belli — ma scarsi — sotto il Risnjak, constatai che appartiene al gruppo della *Crepis montana Tausch*. Il suo nome giusto è *Hypochaeris pontana L.* Forse a questa pianta che cresce nella zona subalpina dei faggi — sebbene sia da considerarsi solo come varietà — spetta il primato sulla *Crepis montana* di Tausch, propria di regioni alpine più elevate.

Dalle osservazioni fatte più sopra e secondo le ricerche finora compiute si può stabilire ciò che la flora del Risnjak ha di comune colle flore del Carso Istriano o del Carso Carniolino. Vi si trovano pure piante proprie delle regioni più meridionali d'Italia, come *Physospermum acteaefolium Prest* e *Hypochaeris pontana L.*

Ma per ora non m'addentro ad illustrare tutti questi tratti della sua fisionomia floristica, riservando ciò ad ulteriori indagini, più profonde e più dettagliate. Non posso però sottacere, che la mia attenzione fu attratta da quelle specie del Risnjak e dei suoi dintorni, le quali sono indigene pure dei Carpazi sud-orientali della Transilvania.

Chiuda questa mia breve e modesta relazione l'enumerazione delle piante comuni alla flora del Ris-

njak ed alla flora della Transilvania. Si trovano sul Risnjak le seguenti piante, comuni anche in Transilvania:

Telekia speciosa Baumg.
Festuca picta Kit.
Euphorbia carniolica Jacq.
Poa silvicola Guss.
Lonicera coerulea v. glabrescens Rupr.
Melittis nivea Baumg.
Campanula consanguinea Schott.
Cerastium suffruticosum L.
Geranium alpestre Schur
Platanthera obtusifolia Schur.
Leontodon caucasicus M. B., e così via.

* * *

In tal modo erborizzando giungemmo a Jelenje, accompagnati fin quì dal nostro uomo, carico di un ben pesante fardello. Il sole dardeggiava i suoi raggi sulla terra ed anche sul nostro capo. Ora bisognava pensare al ritorno, che con quel po' di sole, carichi per di più di erbarii, sacchi, soprabiti ecc., non era davvero piacevole. Per fortuna però dopo pochi passi incontrammo alcuni carbonari, diretti coi loro carri a Buccari. Approfittando del loro buon cuore salimmo su di un carro, che ci trasportò fino al bivio, dove da una parte la strada mena a Meja e dall'altra a Skrljevo. Congedatici da quei cortesi montanari, ci caricammo dei nostri erbarii pieni e sotto un sole tropicale infilammo la strada di Skrljevo.

Fermatici a mezzogiorno per un momento a Krašica, venimmo a sapere che il piroscafo, che da Buccari va a Fiume, partiva alla una. Cogliendo la propizia occasione, dopo aver sudato una camicia, giungemmo finalmente a Buccari, dove c'imbarcammo per Fiume.

Dr. L. Simonkai.

KLEK (1210 m.)

15 marzo 1903.

Superate le serpentine per cui s'accede al Živenjski put, noi eravamo saliti alla sella fra *Kuk* (1098 m.) e la quota innominata 1072. Dapprima si era modestamente pensato di salire il *Kuk*, ma a vederci ora davanti le svelte forme del *Klek*, dopo breve consiglio decidemmo di scalare quest'ultima cima, che — caso raro — era nuova per tutti e tre i partecipanti all'escursione. Rimessici dunque in moto, ci accostammo alla nostra meta per quella strada che lo costeggia dal lato ovest, quindi, traversato con qualche fatica il bosco di abeti, raggiungemmo quel pezzo di prato che sale fino all'insellatura fra la cima ed uno spuntone roccioso alquanto più basso. Quivi la forte pendenza e l'erba secca e sdrucciolevole richiesero qualche attenzione, ma salendo a zig zag, fummo ben presto sulla sella. Quivi la roccia presenta un camino, ripido e pericoloso per sassi mobili, ma con buoni appigli, per dove si cacciò a salire il prof. Wanka. Io e Macchioro continuammo ancora costeggiando il masso culminante lungo il suo fianco occidentale, e poi con una facile rampicata giungemmo alla vetta alle 12.10.

Ecco in brevi linee il panorama. L'occhio è attratto in primo luogo dalle vette gemelle della *Snežnička glavica* (1490 m.) ora completamente coperte di neve, più verso destra spuntano dietro il dosso boscoso della *Jesenovica* (1271 m.) le quote 1460, nonchè la principale (1506 m.) dello *Snežnik;* continuando verso sinistra si scorge in fondo ancora la *Planina* (1427 m.), poi a N. vicinissimo il *Crni vrh* (cime 1322 e 1336), indi il gruppo dell'*Obruč;* la vista verso il mare è la solita: il Quarnero colle isole, chiuso dal *Velebit* e dai *Caldiera.* Mancano al panorama il *Risnjak, Schneeberg, Viševica.* Sulle roccie vicine alla cima osservammo un curioso fenomeno d'erosione: sono tre bacini della profondità di circa 1 dm. e dal diametro di $^1/_2$ m., così perfettamente circolari e col fondo orizzontale, da far credere che sieno stati scavati dalla mano dell'uomo.

Alle $12^1/_2$ ci togliemmo di lassù. Proseguimmo dapprima verso N. per la cresta leggermente inclinata e coperta di poca neve agghiacciata; piegando poi a sinistra, scendemmo rapidamente per il fianco boscoso della montagna, dove la neve alta e non troppo molle attutiva le asperità del terreno e raggiunta la mulattiera per cui avevamo iniziato la salita, alla $1^1/_2$ ritrovammo i nostri sacchi.

Girato quindi dietro al *Kuk*, ci tenemmo sull'altipiano fino alla Bela Peša (923 m.), e per la gola *Potočina*, fra questa cima e la *Takalica* (990 m.) scendemmo con discreta fatica al laghetto *Sestrunja* ($4^1/_2$) e per il campo di Grobniko fummo alle 6 a Čavle.

Per la nomenclatura. Il *Klek* da noi salito non è da confondersi coll'altro *Klek* (1182 m.), forse più noto, che s'innalza presso Ogulin; questo ripetersi di nomi è un fenomeno comunissimo nella toponomastica slava. Il *Kuk* sulla carta militare è detto *Zakuk*; l'errore è evidente, perchè i nomi composti colla particella *Za* (dietro) indicano un piano per lo più usato a pascolo che si trova dietro, un monte, cioè dalla parte opposta all'abitato, così p. e. *Zapliš*; ben s'addice alla vetta invece il nome *Kuk*, che significa appunto cima. La *Takalica* infine non figura sulla carta, dove è solo indicata dalla quota; essa è l'elevazione più meridionale di quella catena (chiamata nel suo complesso *Us* o anche *Usi*) che si stende con tre cime fra *Kuk* e *Bela Peša.*

Guido Depoli.

Questioni di paletnografia nostrana.

(Conferenza tenuta la sera del 6 aprile).

Quel ramo del gran sistema orografico delle Alpi, che partendosi all'altezza del *Mangart*, volge a sud-est scintillante nei ghiacciai del *Tricorno* e cinge, giù giù pel Vogu e Kern, la selvosa piana di Tarnova, rasentando quel famoso bosco del *Piro* dominato dal monte in vetta al quale Alboino re rimarrà estasiato mirando le lontane campagne del verde Friuli; quella lunga giogaia nereggiante di foschi abeti, che scavalcate le forti depressioni di *Oberlaibach* e di *Adelsberg*, continua a correre nella direzione di prima, lungo la *Piuca*, per giganteggiare ancor una volta nel nostro *Nevoso* e scendere quindi, attraverso il *Trstenik* e l'*Obruč*, dolcemente al mare; quell'ampia linea sinuosa di quasi 150 chilometri, che qual immenso baluardo naturale, ricinge nella sua conv.ssità l'Istria continentale da *Caporetto* al *Quarnero:* grandioso anfiteatro di vette eccelse e valli profonde, spazzate l'inverno dai venti di Borea ed echeggianti del tuono delle valanghe e di colline apriche, specchiantisi nell'azzurro infinito del mare, profumate dagli oliveti che ricordano i paesi del Sole; quella catena che nel nome conserva l'impronta indelebile delle glorie latine, s'erge maestosa, imponente quanto mai, già nella prima formazione della società umana, in quell'eterno moto ondoso che caratterizza così bene i primi periodi attraverso i quali va svolgendosi e consolidandosi il consorzio degli uomini, erranti come bestie per le immensità dei boschi, quali ce li descrive *Lucrezio* nell'immortale suo poema, spinti alla ventura dalla terribile marea della lotta per l'esistenza e per lo spazio; quando cioè i primi popoli, nel loro flusso e riflusso continuo, nei continui spostamenti che loro impone la rigida necessità della vita, sono paragonabili alle tribù migranti delle formiche, cui ogni fuscello, ogni pietruzza fa deviare dal retto cammino; quando cioè un burrone, un fiume, una montagna sono sufficienti perchè la corrente umana vi si venga a rompere a guisa dei marosi sugli scogli della costa.

Tanto più quindi una catena montuosa, quali le Alpi Giulie, le quali nel loro succedersi ininterrotto di dossi boscosi e muraglioni calcarei, nella loro continuità, aperta soltanto qua e là da pochi valichi alpini quasi impraticabili, sembrano esser messe là, argine poderoso contro le invasioni esterne, tanto più le Alpi Giulie potranno esser considerate le regolatrici sapienti delle condizioni etnografiche delle nostre regioni; funzione che andrà, è vero, perdendo col tempo, d'intensità ed efficacia per la sempre minor paura che la montagna incuterà agli uomini, ma non tale però da esser del quasi tutto obliata o misconosciuta come comunemente si fa oggi.

Il che, del resto, ha la sua ragione:

Ai giorni nostri, poi che la montagna c'è divenuta famigliare e che, se ha mantenuto tutto il suo fascino, non c'ispira più paura alcuna, non si pensa più al rispetto, al timore misterioso, di cui la si circondava una volta, dalle genti che in lei, cinta di nebbie e nevi eterne e talvolta anche di fuoco, vedevano un simbolo di grandiosità e severità minacciosa che confinava col divino; non si pensa più a que pregiudizio comune a tutti i popoli della terra, dagli Indi dell'Himalaya agli Inkas delle Ande, a quel pregiudizio vago ed indefinito che perdura tenace attraverso i secoli.

Non si pensa più che Adriano, che sale sul Casio in Siria e ch'è chiamato dal Gregorovius «tipo di turista moderno», è un anormale, un anacronismo; non si pensa più che messer Francesco Petrarca mentre imprende la salita del Ventoux, si sente gridar dietro alle spalle da un pastore, che la sua la è un'impresa da matto, un'esaltazione da asceta, come la vorrebbe l'autore del *Kosmos.*

A noi, presuntuosi figli dell'oggi, paiono incomprensibili e ci muovono al riso le ansie e le trepidazioni di Benvenuto Cellini che tragitta il Bernina.

Ma in ogni caso è un fatto che le Alpi Giulie coi loro contrafforti che si spingono fino al nostro mare, non perderanno il loro profondo significato, la loro alta missione di separare due razze, due civiltà, nemmeno quando non riusciranno più ad arrestare la fiumana delle invasioni barbariche, nemmeno quando le opere sapienti innalzate dal genio di Roma non varranno più a tener lontane le orde dei barbari, onde n'andrà allagata l'Istria e l'Italia intera.

Di che potremo convincerci più sotto; per intanto cominciamo ad avvicinarci pian piano all'argomento che ci siamo prefissi di trattare.

Tutti sanno, qualmente si perduri oggi giorno ad ammettere la teoria delle trasmigazioni ariane dall'Asia e la conseguente fioritura delle civiltà europee; teoria che da archeologi, linguisti e storici è conosciuta (e continua come tale ad esser insegnata nelle scuole) sotto il nome di *indogermanismo* e che se oggi accenna ad esser messa da taluni in dubbio, 30 anni fa era la convinzione di tutti, specie dopo la scoperta del sanscrito, che aveva fatto delirare, nel vero senso della parola, Max Müller.

Secondo questa teoria, e tutti lo sanno, il genere umano ha la sua culla originaria in Asia, nel masso centrale dell'Hindu-Kusch, donde in tempi non sempre

facili a determinarsi, si dipartono i diversi rami che vanno a popolare il mondo. Uno di questi invade l'Europa da oriente ad occidente, da settentrione a mezzogiorno, e questa è la stirpe aria che, divisa nei 3 gruppi principali di Celti, di Germani e di Slavi, occupa tutta l'ampia regione (coperta ancora in maggior parte da foltissime foreste) dall'Ural all'Atlantico e si svolge poi in civiltà altissime, quali quelle del bacino mediterraneo.

Ma il sempre maggiore sviluppo delle dottrine antropologiche, nonchè le sempre più numerose spedizioni nel centro dell'Asia, intraprese specialmente da esploratori ungheresi, quali l'*Ujfalvy*, cambiano l'indirizzo agli studi sugli Arii ed ecco da un lato i tedeschi Peuka e Pösche, dall'altro il francese Reinach a sostenere gli Arii *autoctoni europei*, provenienti dal centro d'Europa e precisamente dalle coste del Baltico. C'è dunque, nell'idea fondamentale, un principio, una tendenza evolutiva che trova una delle più forti ed autorevoli sue manifestazioni nelle teorie recentemente propugnate da *Giuseppe Sergi*.

L'illustre antropologo, tipo di rivoluzionario audace ed infaticabile, da induzione ad induzione arriva a conclusioni basate su argomenti d'indiscutibile valore oggettivo ma, per la novità e l'originalità di concepire le cose, non sempre troppo convincenti, poichè, come l'autore stesso osserva in un suo libro, «nella scienza, le prime intuizioni non solo continuano, per forza d'inerzia, a formare il fondamento delle successive esplicazioni, ma acquistano una resistenza invincibile davanti a nuove intuizioni o scoperte e sembrano incrollabili.»

A differenza di tanti altri, il Sergi nelle sue induzioni etnografiche si serve quasi esclusivamente dell'antropologia e precisamente dell'applicazione del nuovo metodo antropometrico da lui escogitato.

Noi non istaremo ora qui a ricordare tutte le obbiezioni che furono fatte a questa nuova sistematica antropologica, che sembra ridursi al solo giudizio dell'occhio, sempre migliore però dei numeri e delle quantità astratte; nè ci fermeremo al quasi generale scetticismo col quale fu accolta massimamente una delle basi della vasta trama del Sergi e cioè la *persistenza* delle forme craniche attraverso il *tempo* e lo *spazio* (scetticismo inevitabile in un'epoca quando già Cuvier è altro che tramontato e dominano Darwin e Wallace).

Ma passeremo tosto alle induzioni stesse, che si aggirano appunto intorno al problema delle razze e delle civiltà europee e che, avvalorate da fatti desunti dalla storia, dall'archeologia e dalla linguistica, condussero il Sergi ad ordire il suo vasto disegno etnico, dal quale scaturiscono poi delle ipotesi, che come subito vedremo, riguardano strettamente la paletnografia delle nostre regioni.

La culla originaria del genere umano non è più l'Hindu-Kusch, nell'Asia Centrale, ma si trova nell'Africa Orientale, nelle regioni dell'Alto Nilo, donde mentre un ramo etnico va a popolare, l'Asia, l'altro si spinge al Mediterraneo e per la Siria, l'Asia Minore e l'arcipelago greco da un lato, la Sicilia e lo stretto di Gibilterra dall'altro, invade tutta l'Europa, seguendo le vie tenute molto più tardi dagli Arabi e dall'elemento maomettano.

Quest'invasione accade nell'epoca quaternaria e più precisamente nel periodo superiore che i francesi chiamano *della Maddalena* e non trova l'Europa disabitata; nelle immense foreste della Gallia vive l'uomo primitivo detto di *Cro-Magnon* e nelle caverne del Giura e del Renano vi si rifugia quello detto di *Neanderthal;* ambidue viventi forse già dalla fine del terziario e che il *Mortillet* anzi, evoluzionista convinto, ritiene evoluti direttamente dal *Pithecanthropus*.

Di razza bella, vigorosa e ben fatta, i nuovi venuti s'impossessano del bacino mediterraneo e si spingono alle isole britanniche ed alla Scandinavia; e sebbene poi col tempo e col mutar d'ambiente biologico, vadano a perdere gradatamente i caratteri esterni primitivi, come sarebbe il color dei capegli, della pelle, degli occhi, conservano però sempre le forme originarie del cranio, che contrassegnate da tipi *dolicocefali,* quali l'ellissoide, l'ovoide, il pentagonoide, sono il *carattere essenziale* e *persistente* della grande razza che dall'Africa va a popolare l'Europa e chiamata quindi molto propriamente dal Sergi *stirpe „eurafricana."*

Queste forme dolicocefaliche comprovano colla loro persistenza dalla Britannia all'Egitto, dal quaternario ai giorni nostri, l'affinità del grande gruppo umano degli Eurafricani; affinità resa più evidente ancora dall'uso, comune a tutti, di seppellire i morti e non bruciarli, dalle piramidi d'Egitto ai tumuli del Nord d'Europa.

Sotto il dominio degli Eurafricani cominciano già a svilupparsi vigorosi i germi delle future civiltà mediterranee, quand'ecco, al primo apparire dei metalli, manifestarsi una nuova invasione etnica e questa volta dalla parte dell'Asia.

I nuovi venuti sono, come li chiama il Sergi, gli *„Eurasici"*, sotto i quali però noi non tardiamo a riconoscere gli Arii, i famosi Arii degli apostoli dell'indogermanismo; sono di forme tozze e sgradite, la testa larga e corta, dunque *brachicefalica* a tipo sferoide o platicefalo; la faccia anch'essa larga ed appiattita e dal contorno duro ed irregolare.

Conoscono il bronzo, ma, cionullameno si trovano ancora in uno stadio di barbarie molto profonda, caratterizzato dall'uso di cremare i morti.

L'apparire in Europa di questo nuovo elemento, che non ha alcuna delle belle qualità attribuitegli dagli ariofili, segna un rimbarbarimento, per fortuna soltanto esteriore e di breve durata; nelle incipienti civiltà eurafricane del Mediterraneo si produce bensì all'arrivo degli Arii una *stasi,* ma questa non tarda ad esser seguita da un potente risveglio reazionario, che porterà poi i suoi benefici frutti anche sugli Arii, di modo che avremo così la prima di quelle vittorie del dolico sui brachi, che, al dire del Collignon, la storia dovrà poi continuamente registrare, attraverso allo svolgersi delle vicende umane.

L'Italia, abitata dagli Eurafricani dalle Alpi al Lilibeo, si vede invasa dalla nuova stirpe straniera, che si stabilisce nella Valpadana dove occupa le terremare e le abitazioni lacustri del Po, abbandonate dagli Eurafricani italici, che valicano quindi l'Apennino e scende alle pianure del Lazio, dove poi sorgerà Roma.

Si sa però che gli Arii invasori sono divisi in tre grandi gruppi, Germani, Celti e Slavi; si tratterebbe quindi di sapere a quale dei tre appartenga il popolo che abbiamo visto occupare la valpadana, valicare l'Appennino e scendere al Lazio; e il Sergi non indugia a dichiararsi pel ramo degli *Slavi,* o, come li chiama lui, *Protoslavi.*

Ora, siccome questo sedimento etnico ha un'irradiazione che si espande evidentemente oltre al Tagliamento ed all'Isonzo, nella Carniola, nell'Istria e, giù per la Dalmazia, nella Bosnia-Erzegovina, in una zona che noi, nel più lato senso della parola, chiameremo *„nostre regioni",* l'ipotesi sergiana ci conduce necessariamente a dover riconoscere per *protoslave,* ossia antenate agli Slavi moderni, tutte le popolazioni dall'Adige a Cattaro, che entreranno poi nella storia sotto i diversi nomi di Veneti, Istri, Liburni, Illiri.

Hanno dunque ragione quegli autori, che riconoscono e proclamano ad alta voce l'originaria slavicità delle nostre regioni?

È bene notare: molti sono gli scrittori che vogliono dimostrare qualmente l'elemento slavo nelle regioni intorno all'alto Adriatico non sia un'importazione dovuta, come generalmente si ritiene, alle invasioni barbariche che seguono alla caduta dell'Impero d'Occidente, a quegli spostamenti etnici cioè che cominciano a rifluire verso l'Italia nel V. e nel VI. secolo dell'èra volgare, ma lo vogliono addirittura *autoctono* nei paesi adriaci o almeno venutovi in epoche molto anteriori ai tempi di Roma. Nessuno però, nemmeno fra gli slavofili più ardenti, sarebbe mai arrivato a concepire un'idea più vasta ed ardita della *sergiana,* di far estendere cioè la razza slava fino al Tevere, fin sotto alle mura di Roma, che sta per sorgere!

Il che ci mostra all'evidenza tutta l'audacia novatrice dell'antropologo italiano, tutta l'arditezza dell'ipotesi sua, che dovremmo perciò supporre basata su argomenti quanto mai validi, eloquenti e meritevoli di piena considerazione.

Dobbiamo però subito confessare che questo non è il nostro caso: il Sergi pur si circospetto e scrupoloso nelle sue induzioni, ci pare che qui faccia una supposizione avventata e basata su argomenti troppo vaghi e troppo scarsi per comprovare un asserto che è di sì capitale importanza per noi.

Ci sembra strano, come il nostro autore, pur conscio completamente delle difficoltà che si presentano a chi volesse trovare una distinzione fra i diversi rami degli Arii, uniti strettamente da affinità fisiche ed etniche e appena caratterizzati da qualche diversità linguistica, *oggi* che di quell'età remotissime non possediamo che qualche coccio e qualche cranio sfuggito alla cremazione, ci sembre strano, lo ripetiamo, come faccia il Sergi a dichiararsi così facilmente per gli Slavi, senza un fondamento valido e serio che desse qualche consistenza alla sua ipotesi.

Dobbiamo, è vero, riconoscere qualmente la questione dei Protoslavi non sia di un momento essenziale e decisivo in quanto il Sergi va tessendo intorno all'etnografia antica del bacino mediterraneo, per cui perdonabile fino ad un certo punto la poca provabilità di un'ipotesi, per lui, in fin dei conti d'importanza secondaria.

Ma per noi, invece, la supposizione sergiana assume tutto il carattere di una questione fondamentale, il cui paziente e spregiudicato esame è da parte nostra non solo un diritto, ma pur anche un dovere, se pensiamo al modo con cui potrebbe venir interpretata dalla critica partigiana. Ci si permetterà perciò di vagliare, per quanto ce lo permetteranno le nostre deboli forze, l'ipotesi sergiana in parola, tentando anzi, poichè ci sembra possibile, il mostrarne la poca o quasi nessuna consistenza.

* * *

Che una e medesima fosse la popolazione Aria, occupante da un lato la Venezia, la parte orientale della Valpadana, l'Appennino centrale e il lontano Lazio e dall'altro l'Istria, la Carnia, la Lika, la Bosnia e le regioni dalmate, non c'è alcun dubbio: ce lo comprovano le costruzioni sepolcrali, quali i recinti di

pietre, situati su vette di colline dell' Etruria e della Emilia e che nella tecnica e nel modo di esser trattati ricordano perfettamente i castellieri istriani, illustrati per la prima volta dal Burton, e i famosi *„Ringwälle"* della Bosnia-Erzegovina, studiati sì minutamente nelle «Mittheilungen aus Bosnien u. Erzegovina» dell'*Hoernes;* ce lo comprovano i prodotti delle ceramiche e delle industrie primitive e la grande affinità dei disegni e delle figure delle tanto celebrate *situle* di Bologna, di Este, di Watsch in Carniola, ecc.

Ma non potremo mai ammettere col nostro autore, che la popolazione in parola sia slava, per la semplice ragione che gran parte della zona occupata da quegli antichissimi uomini, come la Carniola e la Bosnia, è oggi abitata da Slavi, perchè allora noi, invertendo le sorti, potremo dichiararci per gli Itali, perchè buona parte della porzione abitata dagli Arii in questione, è oggi prettamente italiana.

Come neppure accetteremo per convincente il fatto che il *Pauli*, nei suoi studi sulle iscrizioni venete avrebbe trovato degli elementi, che stimò illirici ossia protoslavi.

E poi chi ha mai detto, come vorrebbe il Sergi, che i Veneti e gli Illiri sono Slavi?

Insomma, a parte la riverenza dovuta ad un'autorità quale l'antropologo di Roma, a parte anche il risentimeuto del Silvestri che vi vede un affronto al sentimento nazionale degli Istriani, i Protoslavi sergiani che occupano una buona porzione dell'Alta Italia e le nostre regioni tutte e che rappresenterebbero il substrato dei futuri Slavi, ci sembrano troppo ipotetici; ed i nostri dubbi aumentano sempre più, se ci volgiamo ai fatti offertici da altre fonti. Sta bene d'altronde osservare, che, come non ci convince il Sergi, così nemmeno ci convincono tutti coloro, che per altre vie e per altri *fini* tendono al medesimo punto, di comprovare cioè l'antichissima, se non addirittura aborigena slavicità delle nostre regioni.

Egisto Rossi. (Continua)

VITA SOCIALE.

Cena. — La sera del 18 marzo ben 70 persone convennero nella sala maggiore dell' Hotel Deák, dove si tenne l'annuale cena sociale, che questa volta riuscì una delle nostre feste più belle. Parlarono il presidente onorario sig. Stanislao Dr. Dall'Asta ed il presidente sig. Carlo ing. Conighi, nonchè il sig. Provay, le sig.e Harasin e il sig. Marcuzzi. Levate le mense, si iniziarono le danze che durarono animate fino a tarda ora del mattino.

Conferenza. — Il nostro consocio signor Egisto Rossi lesse la sera del 6 aprile, dinanzi a un numeroso uditorio, una interessante conferenza dal titolo «Questioni di paletnografia nostrana». In altra parte del giornale diamo inizio alla pubblicazione per esteso di questa lettura.

Alpinisti francesi a Fiume. — Una quarantina di soci della Sezione di Lione del Club Alpino Francese, fra cui sei signore, organizzarono durante la Pasqua un'escursione nella Dalmazia e Montenegro, toccando nel ritorno la nostra città. La nostra Direzione cercò di rendere agli ospiti gradito il soggiorno a Fiume, occupandosi degli alloggiamenti e facendo loro modeste ma liete accoglienze.

Giunti gli alpinisti francesi la sera di mercoledì 15 aprile col piroscafo della Dalmazia, il presidente sig. ing. Conighi con numerosi soci li ricevette alla riva e li accompagnò ai rispettivi alberghi. La visita di quanto la nostra città offre d'interessante fu fatta alla spicciolata finchè tutti si riunirono all'«Hotel Deák» a cenare, per recarsi quindi al Comunale, dove assistettero alla rappresentazione della «Fedora». Dopo il teatro si ritornò all'«Hotel Deák», dove i nostri soci offrirono una bicchierata agli ospiti.

La mattina seguente fu dapprima salito il colle di Tersatto, dove si visitò il santuario e lo storico castello. Ridiscesa a Fiume, la comitiva si recò per mare all'Abbazia, dove si riunirono ad essa quei cinque alpinisti, che, accompagnati da due nostri soci, avovano salito, pur troppo con vista annebbiata, il Monte Maggiore. Quivi gli alpinisti francesi, con squisita cortesia, vollero ospiti a pranzo quei nostri soci che li avevano accompagnati. Ma rapido correva il tempo e si avvicinava l'ora della separazione; ripreso il mare si ritornò a Fiume, dove le ultime ore trascorsero all' «Hotel Deák», fra scambio di brindisi, presto troncati dalla necessità di correre a prendere il treno. Alla stazione i saluti, gli evviva, gli arrivederci raggiunsero un alto grado di entusiasmo e la partenza degli ospiti, divenutici sì presto cari lasciò in noi il rammarico che il loro troppo breve soggiorno fra noi non ci avesse concesso di far loro vedere tutto quello che di bello ed interessante offrono in abbondanza i nostri dintorni. Ma ci conforta la speranza che anche così, grazie al Club Alpino Fiumano, essi portino seco buona impressione e grato ricordo di Fiume.

ESCURSIONI SOCIALI.

Vuol dire che realmente le gite nostre offrono un'attrattiva particolare se neanche la nemica bora riesce ad impedirle. Difatti, l' 8 marzo, una comitiva di circa 40 persone si trovò puntuale al luogo di convegno; seguita la strada maestra fino a Martinschizza, si traversò l'omonima pianura per poi attraversare per un pittoresco passaggio la catena di colline, che separa dalla costa la valle di Draga. A Draga non si fece sosta, ma si ritornò fino S. Anna, dove la numerosa brigata a stento trovò una stanza che la contenesse tutta. Il ritorno in città parve a tutti troppo breve.

. . .

Il 22 marzo si trovò riunita allo Stalo una comitiva, la quale — sebbene molti degli abituali partecipanti vi mancassero — pur sempre ascendeva al numero di 50 persone. Superata sotto la sferza di un sole esagerato per la stagione, l'erta di S. Caterina, si arrivò nella valle della Recina, per la cui deliziosa frescura si giunse a Grohovo. Quivi i più continuarono per il bosco fino Lopazza e oltre Luban ritornarono a Drenova, dove ritrovarono il resto della compagnia, quivi giunti oltre il passo di Proslop. Si cenò a Cosala.

. . .

La valle della Recina, così pittoresca, rivide il Club Alpino già ai 20 marzo. Una comitiva, meno numerosa del solito, chè il percorso più lungo aveva intimidito i meno zelanti, per il bel sentiero di Drastin e Valici — ora non più fangoso — si recò a Jelenje. Quivi incontrarono sei alpinisti, reduci da salite effettuate nel gruppo dell'Obruč; dopo una molto parca cena si ritornò oltre Luban e Drenova.

. . .

L'**Obruč** (1377 m.) fu salito il 29 marzo dai soci Koller F., Provay e Zanutel.

Durante le feste pasquali fu eseguita con ottimo esito la progettata escursione in Istria; ne pubblicheremo nel prossimo numero una relazione estesa.

ESCURSIONI E SALITE DEI SOCI.

Monte Maggiore (1396 m.) I soci Malle e Pirker, giunti al rifugio Stefania alle 9.25 ant. dell'8 marzo, proseguirono per la vetta, ed ebbero a lottare con un forte nevischio e col terreno oltremodo sdrucciolevole. Ritornati al rifugio al tocco, pranzarono e scesero per le 3¼ ad Ika, da dove proseguirono a piedi fino Fiume (42 km.)

. . .

Malohošt (548 m.) I soci Fürst R, Marcuzzi, Morovich E. Provay e Stanflin si misero in moto il medesimo giorno per salire qualche maggior cima del Carso Liburnico. Ma già al campo di Grobnico la bora li investì con violenza tale da escludere la possibilità di qualsiasi salita. Essi traversarono il campo e tanto per non tornar colle mani vuote, salirono il cocuzzolo più alto di quel crestone roccioso, che si erge a settentrione della costa di Ponikve.

. . .

Klek (1210 m.) di Grobniko, fu salito il 15 marzo dai soci Depoli, Macchioro M. e prof. Wanka.

. . .

Kamenjak (838 m.) I soci R. Fürst e Stanflin si arrampicarono il 15 marzo su questa vetta roceiosa.

. . .

Fratar (1350 m.), salito dai soci Marcuzzi e prof. Wanka il 29 marzo. Essi ascesero la faccia boscosa che si sviluppa fra la vetta principale e il *Suhi Vrh*; discendendo per un sentiero che attraverso i mughi scende verso la faccia Est e poi si ripiega lungo la parete meridionale.

. . .

Sull'erboso **Vidalj** (1160) si fermò il medesimo giorno ad erborare il socio sig. Smoquina.

. .

Bitoraj (1385 m.) fu salito il 4 aprile dal socio Smoquina.

. . .

Alle **sorgenti della Rečina** si recarono il 5 aprile i soci Macchioro, Malle, Paulovatz e Pirker.

. . .

Il sig. Smoquina visitò il 15 aprile la **conca di Ponikve** e salì il **Malohošt** (548 m.)

. . .

Sul **Monte Maggiore** salirono il 16 aprile, accompagnati dai soci Marcuzzi e Provay, cinque membri del Club Alpin Français.

. . .

Belac. Questo colle, uno dei più bei belvederi della nostra regione, fu salito ai 19 aprile dai signori Malle, Paulovatz e Pirker. Essi però si fermarono sulla vetta più bassa (706 m.) che offre sulla maggiore il vantaggio della vista libera anche sulla sottostante riviera liburnica.

Commissioni sociali in carica per l'anno 1903.

Commissione alle escursioni.

Wanka prof. Giuseppe, presidente
Zacharides Gustavo, vice-presidente
Paulovatz Rodolfo, segretario
Brazzoduro Belino
Depoli Guido
Dinarich Vito
Marcuzzi Emilio
Provay Giovanni
Rizzi Giovanni
Rocca Antonio
Zanutel Antonio

Comitato ai segnavia.

Wanka prof. Giuseppe, presidente
Dinarich Vito
Paulovatz Rodolfo
Provay Giovanni
Rizzi Giovanni

Commissione di sorveglianza dei locali e della proprietà sociale.

Wanka prof. Giuseppe, presidente
Depoli Guido
Holtzabeck Marco.

COMITATO AI SEGNAVIA.

(Vedi «Liburnia» a I. pag 24.)

Fu eseguita la seguente demarcazione:

9. Dalla Stranga (Scurigne inferiore) a Drenova (fascia orizzontale rossa su fondo bianco).

Rassegna bibliografica.

Bollettino del Club Alpino Italiano, 1902. S'apre il volume con uno studio interessante, ultimo lavoro di un alpinista dotto, su cui troppo presto si chiuse la tomba. *Luigi Vaccarone*, dai polverosi conti di tesorieri e castellani, risuscita a noi i *principi di Casa Savoia*, descrivendo i modi in cui *nel medio evo* passavano *attraverso le Alpi*, costretti a tali frequenti ed allora incomodi viaggi dalle esigenze della politica, dalle guerre, dallo stringersi di parentele, o per trasporti di vettovaglie oltre i monti, in quei tempi dove agli imperiosi bisogni non rispondeva l'odierna celerità delle comunicazioni. Dopo questo dotto lavoro, il Bollettino si può ben dire un inno al Monte Bianco, a cui, in vari lavori, son dedicate quasi 200 delle 400 pagine del volume; dopo gli interessanti ricordi di ascensioni compite in questa catena da *A. Ferrari, F. Mondini* ci dà un'esposizione completa ed esauriente della *Storia alpinistica del versante italiano* — lavoro che finora mancava nella letteratura alpinistica italiana e che corrisponde certo ad un bisogno generalmente sentito Vengono poi i fratelli *Guglielmina* a descrivere la *prima ascensione pel contrafforte del Brouillard*, ed *E. Canzio* a narrare *l'ascensione per la cresta Est del Mont Maudit*. A tutti questi studi forma degno complemento il superbo panorama annesso al volume. La nota scientifica è data dalle interessanti *osservazioni sui ghiacciai dal versante italiano del Monte Rosa* di G Dainelli, mentre in un articolo breve e conciso *D. Prina* ci dà contezza di numerose nuove ascensioni da lui eseguite nel gruppo dell'*Adamello*. E via dalle nevi eterne delle Alpi,

sui monti di aspetto differente, ma belli di un'altra bellezza, ci porta *E. Abbate,* che dell'Appennino Abruzzese descrive *l'altipiano di Roccadimezzo.* **D.**

. . .

Alpi Giulie. Rassegna bimestrale della Società Alpina delle Giulie. — Anno VII N. 4-6. — L'anno testè decorso segnò per la forte società triestina un'era di attività alpinistica straordinaria, come si apprende nel leggere le numerose relazioni di spesso importanti salite, fra cui sieno menzionate quelle di A. Zanutti: *Pisimon, M. Tudajo. Raut,* del Dr. G. Luzzatto: *Jalouz* e *Travnikjoch,* di S. Contumà: *Amariana,* di A. Tribel: *Nel gruppo dell' Ortler,* di A. Pigatti: *Confinspitze* e *Bilapeit,* di G. Sillani. *Marmolada,* alle quali seguono altre relazioni di gite di carattere piuttosto touristico. Aggiuntevi ancora le relazioni del convegno e della gita sociale al *Javornik,* è facile comprendere come le colonne del giornale non bastino a contenere tanta esuberanza di materia, e gli articoli di carattere scientifico scarseggino, toltine due studii di Boegan, sulla *grotta presso Nabresina* ulteriormente esplorata e l'altro, che è un riassunto della memoria dell'ing. Salmojrughi, sul *pozzo detto glaciale di Tavernola.* Nella bibliografia, ampia e ben curata, è fatto cenno con parole fin troppo cortesi, della nostra modesta intrapresa.

. . .

Annuaire della Société des touristes du Dauphiné. — 27. année, 1901. — Le materie contenute in questo annuario sono con rigorosa sistematica distribuiti in sei parti: dopo la prima, che contiene le notizie ufficiali e la cronaca della società — troviamo nella seconda *(Courses et ascensions),* due studii di W. A. B. Coolidge, di cui l'uno è un dettagliato studio storico sul *M. Pelvoux,* le sue salite e il graduale sviluppo della sua conoscenza, e l'altro, una dettagliata revisione dei nomi diversi, che in varie epoche e da diversi scrittori furono dati alla *Meije.* L. Béthoux narra con abbondanza spiritosa di particolari una sua escursione piuttosto touristica, *sur les grandes routes de lv Tarentaise et de la Maurienne.* La terza parte contiene nuove osservazioni sui ghiacciai del Delfinato e dell'alta Savoia, e la quarta, sotto il modesto titolo di *varietà,* un interessante cenno sui dintorni di Briançon. Le ultime due parti dell' interessante annuario sono dedicate alla necrologia e ad un'ampia bibliografia delle pubblicazioni alpine. Bellissime poi le fototipie. **D.**

. . .

Oesterreichische Touristen Zeitung. A. XXII. No 15 ai 24. Riesce difficile a dare un sunto, per quanto ristretto, del contenuto dei fascicoli quindicinali di questa bella rivista che ha l'invidiabile tiratura di 10,000 copie Ci limiteremo quindi a dare i titoli dei lavori principali pubblicativi, i quali già bastano a far rilevare la varietà ed estensione del campo scelto dal sodalizio viennese per esplicarvi la propria attività. Così F. Pribelssky racconta i suoi viaggi nel *gruppo del Reichenspitz,* Adler ci conduce sul *Hochgolling,* Gutmann espone le sue salite senza guida nelle *Alpi del Zillerthal,* il nostro vicepresidente G. Wanka narra le sue avventure nel *Velebit* (pubblicate in italiano nel nostro glornale), Gödel riferisce sulle sue salite in *Val Gardena* e M. Humpelstetter infine ricorda le *Drei Zinnen* (Cime di Lavaredo) Delle altre rubriche del giornale poco si può dire, perché esse sono quasi sempre limitate ai soci, eccezion fatta per la discussione ampia e rigorosamente critica che vi si fa delle disgrazie in montagna. A questo medesimo ordine d'idee spetta il memoriale che l'Oe. T. C. rivolse alle autorità dell'Austria inferiore, le quali risollevando una questione già molti anni fa esaurientemente discussa e condannata, chiedevano il parere della società sull'opportunità di prevenire gli accidenti con regolamenti di polizia.

. . .

Rivista mensile del Club Alpino Italiano. Vol XXI. N.o 7 a 12. Oltre ad una cronaca alpina, dove son brevemente ricordate tutte le ascensioni più importanti eseguite nella cerchia delle Alpi che cingono l'Italia, ogni fascicolo ci dà una relazione più estesa, illustrata sempre da incisioni. Ricorderemo solo i titoli, chè noi qui non facciamo della critica, ma indichiamo solo ai colleghi quanto di nuovo appare nella letteratura alpinistica, affinchè essi possano meglio orientarvisi. E. C. Biressi narra la salita alla *Grande Ruinette,* e Vittorio Ronchetti c'intrattiene sulla prima ascensione della *Vetta Sperella*; A. Faccetti descrive una prima ascensione per nuova via al *Monte della Disgrazia,* dove viceversa, disgrazie non avvennero mai Adolfo Hess espone alcune nuove salite nella catena del *Monte Bianco;* O. Nerchialli e V. Sigismundi si uniscono infine per narrarci due nuove vie alla *Bessanese.* Nel fascicolo d'ottobre poi si legge una diffusa relazione sul 33.° Congresso alpino tenutosi a Napoli lo scorso settembre.

. . .

L' Appennino meridionale. Bollettino trimestrale del Club Alpino Italiano, Sezione di Napoli. Anno IV. N.o 3-4. Tutto il fascicolo (doppio) è dedicato a descrivere le feste ed escursioni con cui la Sezione napoletana fece gli onori di casa agli alpinisti italiani presso di lei convenuti per il Congresso; la briosa relazione, dovuta al sig. Rizzi, completa quella ufficiale comparsa nella *Rivista mensile.* Al confronto spariscono quasi le osservazioni meteorologiche, notizie di gite e cenni bibliografici annessi.

PROGRAMMA DELLE ESCURSIONI PER I MESI DI MAGGIO E GIUGNO 1903.

Tutte le gite comprese in questo programma sono accessibili e raccomandate alle signore. Le passeggiate pomeridiane saranno indette a seconda del tempo e dell'opportunità.

Nel mese di giugno poi avrà luogo il convegno annuale a Castelnuovo, con salita del Tajano; il programa dettagliato sarà a suo tempo diramato ai soci.

Maggio.

Domenica 10. Escursione alle sorgenii della Recina. Riunione alle 6 ant. allo Stajo. Pranzo a Kukuljani. Le norme per la prenotazione saranno rese note più tardi. Caposquadra sig. V. Dinarich, sostituto sig. B. Brazzoduro.

Domenica 17. Escursione nel Vinodol. Partenza alle 8.10 ant. col celere per Meja. Percorso a piedi: Meja, Križišće, Drvenik, Grižane, Cirkvenica (pranzo). Ritorno a Fiume col piroscafo. Caposquadra sig. G. Depoli, sostituto sig. G. prof. Wanka.

Giugno.

Escursione a Buccari. Partenza alle 2½ pom. col piroscafo; ritorno a piedi per S. Cosmo e Draga. Caposquadra sig. A. Rocca.

Domenica 28. Salita del Medvedjak (1027 m.) Partenza alle 10 ant. col treno passeggieri per Lič; ascensione della cima (colazione cavata dai sacchi); discesa verso Plase (cena) e ritorno col treno domenicale. Caposquadra sig. G. prof. Wanka, sostituto signor V. Dinarich.

EDITORE IL CLUB ALPINO FIUMANO

Gli autori sono responsabili per la forma ed il contenuto dei loro scritti.

Stabilimento Tipo-Litografico di E. Mohovich,

ANNO II. 1 LUGLIO 1903 N.° 4

Liburnia



********** RIVISTA BIMESTRALE DEL „CLUB ALPINO FIUMANO" **********

Lettere e manoscritti si dirigeranno alla Commissione alle pubblicazioni nella sede sociale (Piazza Orményi N. 3)

Ai soci si distribuisce gratuitamente. L'abbonamento annuo per i non soci è di cor. 1.— Un singolo numero cent. 20.

ESCURSIONE PASQUALE IN ISTRIA.

Il tempo incerto e tutt' altro che primaverile che quest' anno dominava da noi prima di Pasqua ci rendeva incerti e titubanti, se dovessimo arrischiare una escursione di due giorni. E se anche poi alla fine la partenza fu decisa, fu però certo in causa delle minaccie del cielo che la nostra comitiva si compose di sole cinque persone: Fürst, Holtzabeck, Rizzi, Stanflin, più lo scrivente.

Così, mentre il vento lacerava le nubi e, come tentatrice promessa, un raggio di sole indorava tutte le cose, noi col postale delle 5.10 ci facemmo condurre fino a Sapiane. Quando scendemmo dal treno alle 6.20, era ancor giorno chiaro e potemmo ancora ammirare i contrafforti meridionali, con cui il poderoso nodo dell'Albio precipita nell' alta valle del Timavo; ma la fresca brezza che giungeva a salutarci dalle nevose cime ci consigliava pure a non indugiare. Quindi ci demmo ad affrontare di buon passo le curve, con cui la strada di Trieste si eleva qui sull' altipiano. Sorpassando numerose comitive di villani, non poco meravigliati della nostra celerità, in un' ora di marcia eccoci alla chiesetta di S. Paolo, dove abbandoniamo la bella strada maestra per la carreggiabile che conduce a Mune.

Il paesaggio si muta quasi di colpo: la strada maestra segue il limite meridionale di quell' ampia comba arenaceo-marnosa in cui il Timavo ha inciso la sua valle, e che dai banchi calcarei del Nanos e dell'Albio si stende sino al Carso Istriano, nel circuito del quale noi entriamo ora. Chi però cercasse di veder qui realizzato quell' ideale del paesaggio carsico, che si sarà per avventura formato dai libri, rimarrebbe a prima vista disilluso; difatti le orride pietraie del Carso classico si trovano più giù, mentre il lembo orientale della Cicceria è coperto da una densa foresta di faggi, la quale senza interruzione si estende fino al Monte Maggiore.

Frattanto si è fatto notte, e la luna piena spande attraverso i nudi rami della faggeta la sua malinconica luce, illuminando stranamente i grigi tronchi e le roccie coperte di muschi. Si sale, si scende, per salire e discendere ancora, girando attorno al cono, quasi matematicamente perfetto, del Trstenik (838 m). Ma già quell' indistinto rumore, che caratterizza i luoghi abitati, ci annunzia la vicinanza di Mune, nostra meta per oggi. Sono le 8.20. Il luogo non ha bisogno di venir presentato ai miei lettori, chè in molti di essi saranno ancor vivi i ricordi della escursione organizzatasi lo scorso Corpus Domini; ad essi, come a noi, farà certo dispiacere la notizia che il parroco Ruslawy già da lungo tempo è malato e obbligato al letto.

Fu ventura che avessimo portato con noi della carne da far preparare, chè l' oste all' infuori del vino — buono — e del formaggio — un po' meno — nulla può offrire e si scusa ripetendo che Mune non è Abbazia. Così ce la passiamo alla meno male aspettando altri due compagni, che partiti da Fiume col secondo treno, dovevano raggiungerci qui. Siccome però — passate da un pezzo le 11 — non li vedevamo giungere,

ne inferimmo che essi avessero rinunziato alla gita e ci ritirammo..... nei nostri appartamenti, ossia nella stanza, dove l' oste aveva preparato da dormire per tutti cinque. Il lettore potrà forse immaginarsi come passassimo la notte — io ne serbo una confusa rimembranza di scherzi più o meno di buon genere, di coperte involate, di scarpe volanti per l' aere oscuro e ricordo con chiarezza solo gli spintoni che mi dava l' amico Rizzi, il quale divideva il letto con me e non riusciva a ritrovare la posizione in cui è solito addormentarsi a casa sua. Frattanto giunsero anche i due ritardatarii, che l' oste accomodò in un camerino, e a poco a poco pigliammo sonno tutti.

Svegliatici poco dopo le 5, con nostro dispiacere constatammo che pioveva; ma oramai il dado era tratto, e tutti si trovarono unanimi nel voler proseguire. Di fronte a tanta risolutezza, al mal tempo non rimaneva altro partito che cedere — e così fu. Alle 6.20 fu dato il segnale della partenza. Il sentiero traversa, serpeggiando fra le cinte delle campagne, la conca in cui giace Mune e poi comincia ad arrampicarsi per le boscose pendici dei Vena, che supera con un valico aperto fra Sapan (1005 m.) e Kopitnjak (826 m.). Il programma originale doveva condurci a Racievaz, e poi oltre Raspo e Slum a Pinguente. Io però conoscevo per esperienza le delizie di quella traversata tutta sassi, onde proposi una modificazione la quale ci dava l' occasione di vedere diversi punti pittoreschi e interessanti, e per di più, senza allungare il percorso, ci permetteva di seguire per un bel pezzo la strada maestra. I compagni acconsentirono, e noi quindi, fatta una diversione a sinistra, ci portammo sotto le falde settentrionali del monte Orljak (1106 m.). Uno di quei tagli rettilinei, che per delimitare confini si tracciano nei boschi, ci permise di raggiungere in via direttissima, sebbene con una forte e faticosa pendenza da superare, la vetta, dove ci trovammo riuniti alle 8.25. Il vento gelido che soffiava aveva spazzato in gran parte le nubi, e così potemmo godere un bel panorama. Le Alpi tutte si schieravano candide in fondo al quadro, su cui più davanti sorgeva il pan di zucchero dell' Albio. Anche i monti più vicini erano ben coperti di neve. La vista sull'Istria e sull'Adriatico era impedita dalle nubi, che s' avanzavano sospinte da un minaccioso scirocco. Ammirato il panorama e fatta colazione, discendemmo dapprima per facili detriti e poi per un sentiero che si dirige a NO. Ecco presentarcisi nel vano lasciato da due speroni rocciosi, Lanischie (Laniste, Nilino): fu un grido d' ammirazione che salutò il grazioso quadretto. Al calcare di cui si compone la vetta dell' Orljak, subentrano le arenarie (*masegno*) e subito con esse le sorgenti d' acqua gorgoglianti nei canali con cui il fecondo umore è condotto ai bacini della fontana di Nilino. La strada volge con ampio giro a quella volta, ma noi per guadagnar strada, attraverso le macchie di ginepri ci dirigiamo al villaggio di Podgačje.

Il villaggio se ne sta appiattato sotto la montagna, colle case poste in una fila, per occupare la minor parte possibile del terreno produttivo che gli si stende davanti: è una striscia di marne eoceniche lunga forse 4 km. e larga poco più di 1 km., conservatasi fra due dossi di nudo calcare; alcuni ruscelli vi scorrono, ma raggiunti i fianchi calcarei di questa finta valle, s' inabissano.

Noi, sollevando i commenti meravigliati dei Cicci, che vestiti dei loro interessanti costumi ritornano dalla messa, proseguiamo di buon passo, ed affrontiamo di buona lena l' erta con cui la strada s' accinge a superare l' ultima piega di terreno, quella che forma già il confine del Carso. E vero Carso e caratteristico ci si presenta sul dosso di questa piega, che è tutto una pianura di rottami sbianchiti dal sole, sforacchiata dalle bocche circolari delle doline fra cui serpeggia la strada. I rari arbusti dl ginepro sorgenti qui e lì non servono che a rinforzare, dandogli l' evidenza del contrasto, l' aspetto di squallore e di orrida nudità.

Ma finalmente l' orlo del pianoro è raggiunto e, non preparato da nessuna transazione, all' occhio nostro si presenta un quadro ben diverso. Sullo sfondo di colli verdeggianti, lieti di vigne, abbiamo ai nostri piedi la cittadella di Rozzo, chiusa nelle sue mura, alle cui case, costruite d' arenaria non intonacata, il sole dà una tinta calda che bene armonizza col verde molle dei campi e dei querceti. Il discendervi ci par cosa di cinque minuti, e per abbreviarli ancora ci lanciamo giù di corsa, per finire sull' orlo di una muraglia a picco, dove dobbiamo studiare il passaggio, che infine oltre il binario della ferrovia ci conduce alla ormai prossima meta.

Entriamo a Rozzo alle 11.50. Nella chiesa, bella ed ornata, il sagrestano, dall' accento veneziano marcatissimo, ci conduce a vedere una pala, un' Assunzione, la cui metà inferiore — di fattura invero pregevole — è da alcuni attribuita a Tiziano, al *grande Tissiano*, come dice, con un lampo d' orgoglio negli occhi, il nostro gentile cicerone; noi per vederla dobbiamo sgombrare l' altare da palme di fiori artificiali ed altre cianfrusaglie, con cui la occulta.... il senso artistico del parroco. Facciamo una breve tappa in un' osteria dal cui *balidor* si gode una bella vista sui colli giù verso Colmo e Draguch, e ci decidiamo a stento per la partenza, conquistati dalla parlantina armoniosa di quella buona gente, che ci domanda che diavolo mai siamo andati a cercare nella landa selvaggia e sassosa, dove essi non salgono mai.

Al suono dell' armonica, con cui ci accompagna per un tratto il figlio dell' oste, si riprende la marcia

per Pinguente (1.10). La strada maestra costeggia il piede del muraglione calcareo, che sorge là improvviso, orridamente biancheggiante, quasi ad impedire che l' occhio dolcemente deliziato dalla contemplazione dei vigneti istriani non venga poi rattristato alia vista dei sassosi deserti che si seguono lassù. In pochi siti forse la Natura parla un linguaggio così evidente: quella muraglia, stendentesi senza sensibile interruzione da Trieste a Fianona, è là per dire a tutti, a chi voglia e a chi non voglia intenderlo, che essa separa, escludendo ogni transizione, due paesi, due lingue, due storie, due mondi. La strada divalla poi nella pianura con un enorme giro, che si può però, come facciamo noi, evitare prendendo una viottola che continua a costeggiare la parete, la quale quì è stranamente listata a diversi colori dalle acque che gemono alla sua superficie. Si continua a scendere costeggiando il franoso orlo di un burrone, in cui sopra un letto di banchi d' arenaria scorre un tenue filo d' acqua, e ad uno svolto della strada, nel mezzo del piano verdeggiante, in cima a un colle isolato, ci si presenta Pinguente, una delle località più antiche (celtiche) dell' Istria, la Piquentum dei Romani e Buzet dell' avvenire (crepi l' astrologo!). Dobbiamo, sotto la sferza di un sole abbastanza cocente, girare la collina, per raggiungere l' albergo „Alla Fontana" dove ci aspetta il pranzo. Sono le 2.30.

Dopo aver pranzato, il resto del pomeriggio lo adoperiamo a visitare Pinguente soffermandoci alle cose più notevoli. Molte sono le case ricoperte d' iscrizioni e di stemmi, ricordanti i gloriosi temgi del dominio veneto. E di Venezia ci parlano i leoni alati, che ancor si scorgono in diversi luoghi, mentre i più interessanti cimelii, fra cui lapidi, cippi ed are romane in buon numero sono raccolti su un muro eretto ad una estremità della bella spianata, in cui furono ridotti parte dei bastioni, e donde si gode una bella vista sui circostanti colli. Cenato e spedita una quantità delle solite cartoline, andiamo a letto di buonora, anche per rifarci delle ore di sonno perdute nella precedente notte. Siamo però ridotti di numero, chè due dei nostri compagni, non disponendo che di una giornata libera, col celere della sera fanno ritorno a Fiume.

La mattina, quando ci rimettemmo in moto alle 7, pioveva, ma poco dopo la pioggia cessò e il tempo si mantenne passabile sino alla sera. Da Pinguente quattro strade divergono verso le diverse regioni dell' Istria; noi prendiamo quella che lungo il corso del Quieto mena verso il mare. Essa corre dapprima per la verde e fertile pianura, ma poi i colli che questa circondano si fanno sempre più vicini e congiungendosi sembrano volerci precludere il cammino. Il fiume e la strada passano per lo stretto e pittoresco passo detto le Porte di ferro, da dove s' inizia la valle che stretta e sinuosa corre fin sotto Montona. Alla confluenza del torrente Brazzana vediamo ergersi pittoresche in fondo all' omonima valle, le rovine del castello di Pietrapelosa. E la vallata continua a correre fra gli alti colli verdeggianti allargandosi gradatamente, ecco già a sinistra presentarsi *il frate*, curiosa formazione di roccia, argomento di leggende, ed ecco finalmente, quasi a sbarrare la valle, ergersi a guisa di gigantesca parete, coronata da una chiesuola in rovina e dagli avanzi di un castelliere preistorico, la rupe foracchiata dalle cave, ai cui piedi sgorgano le polle d' acqua solforosa, che colla loro virtù medica chiamano l' umanità sofferente ai bagni di San Stefano. Una breve sosta (9.10—9.40), tanto per bere un po' di terrano, e riprendiamo la marcia. Uno sguardo all' orologio ci fa però sapere che siamo in ritardo, nè può essere altrimenti in causa della strada fangosa, che non solo ci impedisce di marciare a passo regolare, ma ci stanca pure orribilmente. Non essendo disposti a sprecar così inutilmente le nostre forze, di cui avremo ancor bisogno nel pomeriggio, dopo breve ricerca noleggiamo una carretta, che ci condurrà fin sotto Montona. Passato Santo Stefano, col verde tenero dei nuovi germogli e il nereggiare dei tronchi di rovere, col canto lieto degli uccelli sposantesi al murmure delle acque ci si presenta il famoso bosco di Montona, già vanto e cura della Repubblica, che ne traeva i materiali per le superbe sue flotte, su cui il vessillo di S. Marco dato ai venti correva di gloria in gloria nell' Oriente lontano. Non aveva bisogno, no, Venezia, di venire a strappare i ginepri e le eriche abbarbicantisi a fatica sulle nude roccie dei nostri monti, se dopo secolare uso — regolato da leggi sapienti — questa foresta ancora rimane, e, oggi forse non più fonte di reddito a chi l' amministra senza la previdenza e il rispetto ai bisogni locali di cui mai sempre fu maestra la regina dei mari, come quei leoni alati, che ancor guardano l' Istria bella dall' alto delle sue storiche città, ci parla di lontane memorie e del vincolo indissolubile d' affetti che ben valsero a cementare i secoli

Di feste insiem gioite.
D' insiem patiti affanni.

Ma sul vertice d' un colle, ecco apparirci Montona. Piegato ad angolo retto a sinistra, la strada traversa la valle in tutta la sua larghezza, passando sopra un ponte il Quieto, costeggiata in questo tratto dal minuscolo binario della nuova ferrovia istriana, che unisce,.. *bora permettendo*, Parenzo a Trieste, con prezzi ed orarii fatti apposta per tener lontani i viaggiatori. Abbandoniamo il nostro veicolo e su per viottole e sentieri ci affatichiamo a superare quei 300 metri di dislivello che ci separano dalla nostra prossima meta. Entriamo a Montona alle 11.40; con dispiacere constatiamo che in

causa d' un errore della posta, non ci fu preparato il pranzo, ma l' ostessa procurerà di far del suo meglio. Usciamo intanto a visitar la cittadella. Ad ogni piè sospinto un balcone, una balaustra, uno stipite, un pozzo scolpiti parlano la voce potente dell' arte che ravviva i ricordi, ma addirittura enorme è la quantità dei Leoni di S. Marco che qui si vedono dovunque e in tutti gli stadii dell' evoluzione artistica: posati o rampanti, col libro per lo più chiuso, offrono una lunga serie di tipi, dal rozzo ed arcaico bassorilievo che orna una cisterna, fino all' elegante pienezza di forme, che si mostra sulla porta del castello. L' alto del castello offre una splendida passeggiata, trasformati come sono i ballatoi delle mura in un' ampia e comoda galleria girando la quale lo sguardo spazia su larga distesa di colli istriani, e per la valle del Quieto scende fino al mare che bagna Trieste e Venezia, e a cui fan riscontro ad oriente le barriere eterne di questa terra, le montagne ferrigne ed aspre, candide di nevi. A riassumere il panorama tutto in un solo sguardo circolare, saliamo ancora il bel campanile coronato di merli ghibellini; dall' alto di questa torre, quante orde nemiche di arciducali non vide Montona avventarsi a conquistarla, per ripartirne rotte e confuse per la buona guardia che a Venezia facea questo suo importante baluardo. Visitato ancora il duomo, la cui pianta sarebbe stata disegnata da Andrea Palladio, corriamo a pranzare, chè il tempo stringe. Rimaniamo soddisfatti così e così, per cui, data ancora una capatina al caffè, alle 2 precise partiamo.

Oramai il buon terreno ci concede di marciar bene, e quindi per Caroiba — l' antico *Quadruvium* — Terviso, Vermo — celebrata necropoli preistorica — veniamo a Pisino per le 5.35. Pisino è già nota a tutti noi, motivo per cui possiamo rinunziare a visitarla, e, cenato benissimo all' Aquila nera, spedite le ultime cartoline, stretta la mano all' egregio signor Gustavo Nauta, già vicepresidente del Club Touristi Triestini, e al signor Fedele Camus, salutato passando il nuovo edifizio del ginnasio italiano, arriviamo..... a perder quasi il treno che alla mezzanotte ci depone a Fiume, colle gambe stanche e la mente piena di nuove e gradite impressioni, colla coscienza di aver bene speso la nostra Pasqua.

Guido Depoli.

Questioni di paletnografia nostrana.

(Continuazione e fine).

Comunemente gli storici ed i ricercatori di cose slave vedono i primi slavi europei nei Vendi o Vindi o Veneti dell' antichità, i quali abitano dai Carpazi, lungo la Vistola, al Baltico; Plinio, Tacito, Tolomeo e la Peutingeriana li fanno vicini, anzi più volte li confondono coi Sarmazi. Ma chi ci dà una dichiarazione esplicita, che questi popoli sono slavi, tantochè si debbano poi ritenere, data la somiglianza del nome, Slavi anche i Veneti all' Adria? Il vocabolo è sconosciuto agli scrittori greci e romani e la prima volta lo troviamo citato da un Mosè da Cirene che vive nel IV. secolo dopo Cristo.

Possiamo noi forse accontentarci di una *Bilazora*, inserita chi sa come in un codice latino e che figura talvolta nelle carte antiche della penisola Balcanica, come p. e. in quelle del Kiepert e del Wolf? Oppure ci possono bastare le asserzioni dell' abate Fortis, il quale pretende, così senz' altro, su due piedi, che molti nomi geografici dell' antico Illirio sono di non dubbia origine slavonica, acquistandosi così i titoli di „uomo di sottile ingegno e singolar diligenza" da parte del Katancich?

Di quel Katancich, che in ogni nome, in ogni voce, non vede che radicali slavi; che nel Dio Belenus, attribuito da Tertulliano ai Norici, vede il Bel-bog, il dio bianco, il dio della luce, il dio del bene degli Slavi; che storpia e rimescola nel suo crogiuolo di partigiano fanatico e la Pannonia di Bonfini e Thuróczy e il nome Batone del capo dell' ultima rivolta illirica, per finire a trovarci l' etimologia dell' una e dell' altra parola nella voce slava *pan*, che poi si svilupperà in *župan* e *bano!*

E tutto ciò per concludere, in ultima analisi, che prima del VI. secolo dell' êra volgare non si trova traccia alcuna di linguaggio e di scrittura slava; conclusione degna di uno di quei tali timonieri, che, dice il Rajna, guidano a capriccio la nave entro la notte cupa, dopo aver sdegnosamente gettato in mare la bussola.

A quale conclusione dovremmo poi approdare noi, se vediamo il Pejačević imprendere a parlare degli Slavi meridionali, prefiggendosi di trattar la loro storia *„ab exordio"* e cominciare appena dal *VII. secolo dopo Cristo?*

Possiamo noi riconoscere che Šafařik, lo storico boemo che sembra compendiare quanto si è detto in ogni tempo sugli Slavi, faccia bene a darci, per comprovare l' antichissima presenza degli Slavi nelle nostre regioni, la serie degli storici che prima ne parlano, se poi siamo costretti a rilevare qualmente la detta serie s' inizi da un Priscos Paniata che vive intorno al 470 d. C., da un Procopio che scrive la sua storia nel 550 circa, da un Agatias del 560, da un Menandro della fine del seicento; tutti dunque del IV. e del V. secolo dopo C.? Circostanza, questa, quanto mai sintomatica ed espressiva, trattandosi di uno storico slavo, che cade poi, come si suol dire, dalla padella nella bragia,

ritenendo inammissibile, che un popolo potesse sorgere, come sarebbe il caso degli Slavi, improvvisamente nel V. o nel VI. secolo dell'era volgare, senza che prima se ne avesse ombra di notizia, proprio alla maniera, dice l'autore, di un fungo dopo la pioggia. — Come se la storia, specialmente dell'epoca delle invasioni barbariche, non avesse a registrare tanti di quei popoli che si gettano come stormi di locuste affamate sull'impero agonizzante di Roma, senza che prima se ne abbia sentore alcuno.

Ma concessa pure la presenza di elementi slavi in Europa già da tempi molto antichi, senza però conceder loro l'estensione che fu pretesa da molti come p. e. da quel Jahn Dubrav, il quale vuole mezz'Europa, per lo meno, slava,..... in nessun caso potremmo ammettere che slave fossero anche le regioni poste intorno all'alto Adriatico, come lo vollero il Šafařik, il Mannert, l'Uckert e tanti altri, e ultimamente anche, come abbiamo visto, per proprie convinzioni antropologiche, il nostro Sergi.

Poichè come le ragioni addotte dal Sergi ci parvero troppo scarse per comprovare quanto lui veniva asserendo sui Protoslavi, cosi neppure il Šafařik e in generale gli scrittori slavofili, come l'Uckert ed il Mannert, possono disporre di prove convincenti.

La circostanza che nell'antichissima Venezia, e specie intorno al Po, fosse fiorentissimo il commercio dell'ambra, non è un argomento sufficiente per attestarci la slavicità dei primi Veneti, in quanto che slavi sono i costieri del Baltico, dove pure fiorisce un tal commercio; nè dobbiamo dimenticare un certo passo della „Germania“ di Tacito, dove si dice che l'indigeni del Baltico chiamano l'ambra *glesum*; e glesum o glass è voce germanica, non slava!

Di più se le nostre regioni sono già slave da tempi remotissimi, chi sono allora quegli Slavi, che irrompono attraverso alle Giulie nel VI. secolo dell'era volgare, mettendo tutto a ruba, come ce lo descrive il Porfirogenito o come possiamo rilevarlo dalla vasta corrispondenza di papa Gregorio Magno coi vescovi della Dalmazia?

* * *

Ma allora, se nulla accenna a comprovare la presenza di elementi slavi all'Adriatico già prima dei Romani e se quindi i Protoslavi sergiani dalle Giulie al Tevere diventano anch'essi molto problematici, qual ramo degli Arii, ci si domanderà, sarà sceso al nostro mare, all'epoca della venuta degli Eurasici?

E qui un tale concorso di fatti ci si presenta alla mente, che non possiamo non propendere per i *Celti*, quei Celti che Arriano esplicitamente dice abitare intorno all'alto Adriatico. Celti son pure quegli Arii che per sentenza dello stesso Sergi s'insediano nella valpadana, occupando le palafitte degli aborigeni, proprio come nella Svizzera; celtici sono senza dubbio i sepolcreti della valle del Ticino, che ricordano i *Carn* e i *Cromlech* della Gallia, celtica per eccellenza; celtiche son pure quelle influenze che si osservano nelle industrie e nei manufatti indigeni, quali quelle osservate dal Prosdocimi nelle produzioni degli Euganei-Veneti e dal Gherardini nelle tombe di Este; di spiccatissimo carattere celtico è il famoso sepolcreto gallico di Bologna, scoperto dallo Zannone; e celtico è pur tutto quel periodo di *La Téne*, che all'introduzione del ferro lascia le sue tipiche fibule e i non meno caratteristici spadoni a due mani nelle necropoli bosniache e dalmate, tanto in quelle di Gorica, (a nord-ovest della Narenta) studiate dal Truhelka, quanto in quelle giapidiche di Ribić, presso Bihač, che il Čurčić sostiene, e a ragione, del periodo di transizione dall'epoca celtica La Téne al tempo romano; le ripetute invasioni celtiche finalmente, che entrano già nella sfera storica e che si gettano sulle nostre regioni e sull'Italia, in epoche molto più recenti, non sono che fenomeni parziali e tardivi del grande spostamento ario-celtico, che all'apparir dei metalli scende all'Adria e nella penisola appenninica e che il Sergi ritiene, come abbiamo visto, formato di elementi slavi o protoslavi.

Il carattere etnico dei Celti si manifesta poi chiaramente nelle profonde traccie che lasciano per ogni dove: dalle selvagge forre, entro alle quali rumoreggiano la Coritenza ed il biondo Timavo, alle desolazioni del Carso, alle colline dell'Istria pedemontana, alle lagune di Grado, alle lontane pianure del Veneto e dell'Emilia.

I Carni, che secondo alcuni provengono dall'Oriente, portati da quel gran moto di traslazione etnica, che proveniente dal Sud-Est pervade, come tosto vedremo, tutte le regioni dell'alto Adriatico, secondo i più però sono di tutt'altra origine, se è vero che una antichissima iscrizione romana, riportata nella raccolta del Gruter, li chiama Galli e se Galli sono pure quei Carni che Livio enumera fra le orde fameliche della Transalpina, che valicate le Alpi, scendono al Po ed all'Adria, fondando di là Senegaglia, di qua Segna, e spingendosi poi sino a Roma; e non occorre ricordare qualmente Galli e Celti sono un solo e medesimo popolo, come lo ha già dimostrato il D'Arbois.

Così secondo ogni apparenza, Carni son pure quei Carnuti di Gallia di cui parla G. Cesare nei suoi *„Ricordi“*, i quali — scesi al mare per quelle medesime vie, per le quali l'invitto proconsolo condurrà a svernare ogni anno le sue legioni — celtizzeranno i nostri paesi talmente che poi Strabone ed altri diranno esser i Giapidi un miscuglio di Galli ed Illiri; Pomponio Mela classificherà i Carni fra le popolazioni della

Gallia Togata; Polibio affermerà che i Veneti tengono nei loro costumi del gallico; Vibio Sequestre chiamerà Aquileja città gallica; e perfino nelle popolazioni odierne della Lombardìa e dell'Emilia si riscontreranno traccie abbastanza evidenti dell'antico elemento celtico.

Gli argomenti a favore dei Celti non mancano dunque e sono più che sufficienti per comprovare un fatto, che giustifica poi, sino ad un certo punto, il periodo di celtismo acuto attraverso al quale passano i nostri nonni, fra i quali anche il buon Kobler, e che vedono dapertutto, particolarmente dopo le ricerche del Burton, in ogni nome un po' strano, in ogni desinenza un po' fuori dell'ordinario, traccie non dubbie delle influenze celtiche.

Nè vogliamo insister più oltre su questo punto; noteremo soltanto come la sovrapposizione Aria, che a nostro avviso e contro l'ipotesi sergiana dei Protoslavi, è da ritenersi, per i motivi già visti, formata da elementi celtici, la sovrapposizione aria spieghi i fatti fornitici dall'antropologia e cioè la preponderanza dei brachicefali nelle regioni venete, rilevata dal Calori e dal Nicolucci e che il Virchow prese a pretesto per asserire in un suo lavoro sulla craniologia dell'Illirio, che gli Illiri, perchè apparentemente brachicefali, debbano esser ritenuti per Slavi.

* * *

Però a questo punto, una nuova congerie di fatti ci si presenta all'occhio ed è da questo momento, che la catena delle Alpi Giulie assume effettivamente la sua funzione di regolatrice nelle condizioni etnografiche delle nostre regioni.

Verso il 1000 a. C., quando già il neolitico, almeno secondo i calcoli del Cartailhac, è finito e fiorisce nelle nostre contrade l'età del ferro di Santa Lucia, ad onta della presenza dei Celti, si osservano dei fenomeni che da prima non sono che sintomi, ma che poi collegati ad altri fatti, succedenti altrove, finiscono a segnare una nuova êra per i paesi al sud delle Giulie.

Mentre sulle coste d'Asia Minore, in faccia all'Egèo sonante, si combatte una delle più funeste battaglie della storia umana, agili triremi, partite dall'Oriente, solcano l'Jonio, costeggiano la Sicilia, passano fra Scilla e Cariddi e approdano alle spiagge del Tirreno.

Quelle triremi sono le foriere del movimento che diverrà sempre più intenso e che passerà alla storia sotto il nome di migrazioni dal Sud-Est; le quali pervaderanno colla loro onda vitale di civiltà e coltura anche i nostri paesi. Difatti mentre gli Etruschi, venuti veleggiando dall'Asia Minore, non tardano a vincere gli eurasici usurpatori delle terre italiche, ributtandoli oltre il Po e occupando loro Felsina, ecco dalle nostre parti e Illiri e Liburni e Istri e Veneti, che soprafanno anch'essi gli Arii celtici e rivendicano così il dominio ai dolico, di guisa, che poi Flieger e Molon riconosceranno, contrariamente a Virchow, Retzius e Weissbach, che il tipo dei Veneti e degli Istri è il dolicocefalo, come evidentissimo si presenta nei *beloidi* di Aquileja studiati dal Vram. Tanto Etruschi quanto Illiri, Liburni e Veneti sono dunque dolicocefali e come tali appartenenti al ceppo *eurafricano*, per cui al loro apparire nelle nostre regioni cessa per sempre il dominio dei brachi ario-celtici.

Che poi tanto gli Illiri, quanto i Veneti, gli Istri ed i Liburni siano di origine orientale, ne abbiamo una prova decisiva nel fatto che tutti gli antichi lo attestano, eccetto Strabone.*)

Ci basterebbe quindi questa sola circostanza, per non aver più alcun dubbio in proposito; ma la nostra convinzione si riafferma ancor di più, nel caso che gettiamo lo sguardo su di una carta del bacino orientale del Mediterraneo.

Le condizioni naturali non possono che favorire le immigrazioni dal Sud-Est, si effettuino queste per via di terra o di mare; condizioni specialissime che daranno consistenza alle più conosciute tradizioni dell'antichità: gli Argonauti che inseguiti dai Colchi finiscono per riparare fra le isole del nostro Quarnero, dove Medea commette l'orrendo fratricidio; Antenore e Diomede, che distrutta Troia, navigano lungo l'Egèo e l'Ionio, imboccano l'Adriatico e si spingono su su „ad intima regna" come dice Virgilio; il Cadmo ovidiano, che scacciato da Tebe, ripara anch'esso nell'Illirio e S. Paolo, che nel suo viaggio dalla Palestina a Roma viene gittato, secondo pie leggende riscontrate in Dalmazia già dall'abate Fortis, su di un'isoletta dei nostri mari, dove si mette a predicare e a convertire gli abitanti .... son tutte figure, che, nel nimbo che loro va tessendo la fantasia popolare ci attestano pure una circostanza non esigua e cioè la conoscenza antica dell'accessibilità delle nostre regioni dalla parte di meriggio. E come il mare che verrà poi solcato dalle velocissime navi dei Fenici e su pel quale navigherà lentamente, come canta l'Aleardi, la navicella dell'evangelista sacro a Venezia, così anche la parte occidentale della penisola balcanica, nella sua specialissima conformazione orografica, sembra fatta apposta per favorire moti etnici traslatori, che abbiano una direzione dal sud-est al nord-ovest.

Il Curtius nella sua ormai classica *Griechische Geschichte*, osserva come la Grecia, aperta verso l'Asia

*) E Polemone Iliense e Meandro Milesio, e Arriano, e Quinto Curzio, e Darete Frigio e Scimno da Chio, e Sofocle e Catone e Messala Corvino e Cornelio Nipote, e Pomponio Mela e Tito Livio e Plinio e Tacito e Virgilio e Ovidio e Lucano e Silio Italico e Giustino e Triboniano e Claudiano..... e così via.

Minore al marinaio che si trova a casa propria tanto a Smirna quanto in Nauplia, sia invece come preclusa al resto d' Europa da alte catene di montagne che la dividono dal bacino danubiano, impedendo ogni qualsiasi comunicazione coi popoli settentrionali. Ad ovest però e cioè lungo le coste orientali dell'Adriatico, il sistema dei monti che staccandosi dalle Giulie prendono a correre in più catene parallele fra di loro e alla sponda del mare, in una direzione costante verso Sud-Est, continuando così per l' Epiro e l' Acarnania, fino alle estreme propaggini del Peloponneso, rappresenta colle lunghe e strette vallate, racchiuse tra catena e catena, un congegno mirabile di arterie, di vasi capillari, su pe' quali rifluirà, come la linfa nelle piante, la corrente dei Mediterranei, che salirà fino ad Emona, fino alla Sava.

In tal maniera le nostre regioni si vedono tosto invase da elementi orientali, quali gl' Illiri, gl' Istri, i Veneti che attraverso a lotte e pericoli risalgono pian piano le coste dell' Albania e dell' Epiro, per le strade già revocate dal Prométeo d' Èschilo alla povera Io perseguitata dalla gelosia di Giunone, mentre dalla parte di mare, Fenici e Liburni, abbandonate le acque natìe, veleggiano lungo la Cilicia, la Pisidia, la Licia e la Caria, costeggiano Rodos, Creta e il Peloponneso, entrando poi nell' Adriatico, che percorrono in tutta la sua lunghezza, spinti da quello spirito di avventura curiosa e per quella sete di avide speculazioni, che sono tutta l' anima di quegli antichissimi affaristi cosmopoliti.

Quella stessa configurazione naturale, che abbiamo vista sì propizia ed idonea a movimenti, che provengano dal Sud-Est, d' altro canto impedisce rigidamente, almeno nei primi tempi, un' espansione etnica diretta in senso diverso. È vero, che alcuni dei nostri, come il Kandler, il Benussi, ed anche il nostro Kobler, vorrebbero far venire i Liburni e gli Istri bensì dall' oriente, ma per via di terra e precisamente per il passo di Nauporto, fondando questa loro ipotesi sul mito degli Argonauti, che nella loro fuga errabonda seguono quasi la medesima via. Ci sia lecito però osservare, che quel mito — anche prescindendo dalla credenza tanto generale presso gli antichi, che l' Istro, l' odierno Danubio, avesse due bocche, una sull' Eusino e l' altra da queste nostre parti — quel mito non è che il corollario delle prime idee topografiche dei geografi della scuola Jonia, che s' immaginano l' Adriatico aperto al Nord e congiunto a quel favoloso mare circolare, che già nella concezione omerica ricinge tutta la terra e pel quale quindi sarebbero venuti navigando gli Argonauti.

Di più non ci pare ammissibile che genti marinare, quali i Liburni, s' avventurino per terra e oltre a catene alpine, le quali, s' esprime il Micali, „sono siffattamente ingombre di serraglie nella prima selvatichezza, che senz' altre difese, rendon da per sè l'accesso all' Italia superiore quasi impossibile". Insomma si verifica in piena evidenza l' azione della catena montuosa che ci recinge alle spalle e lo stesso Virchow è costretto a riconoscere, che gli Illiri formeranno un' isola etnica separata dal resto, appunto in merito alle conformazioni orografiche, che impediranno, per un certo tempo almeno, ogni movimento proveniente dal Nord, favorendo invece la corrente ognor crescente dal Sud-Est. Corrente che finirà coll' orientalizzare profondamente le nostre regioni, le quali poi anche nella loro flora mediterranea ricorderanno i mirteti e i lauri dei piani di Messene e l' Eolide odorante di boschetti di cedri ed aranci.

Per quelle medesime vie vedremo più tardi ridiscendere i Liburni a profanar Dodóna e Delfo e gli Illiri a guerreggiare coi Macedoni; e molto più tardi ancora, salire l' irrompente furia dei Turchi, che per le vallate della Lika Krbava e per le gole dell' altipiano di Lipa e Klana, andranno a portar morte e rovina fin nel lontano Friuli; laddove sul mare, sul nostro bel mare, la via battuta da Liburni e da Fenici, sarà rifatta in senso contrario dalle galere superbe di S. Marco, che scenderanno alla conquista della patria antica.

L' orientalizzamento comincia però a manifestarsi sin dall' epoche preistoriche, quando cioè l' influenza in parola non si risolve ancora in proprie e vere immigrazioni.

Il Pigorini già nei fermagli dell' età umbra e nei materiali preistorici trovati lungo l' Adige scopre, nel modo in cui vi son trattati i graffiti e i disegni, una tecnica che ricorda l' Oriente; così pure l' Oberziner, il noto illustratore delle situle, tanto somiglianti fra di loro, di Watsch in Carniola e della Certosa di Bologna, l' Oberziner nelle figure di uomini e di animali e nei segni simbolici, trova traccie non dubbie dell' influenza orientale. E il Marchesetti, nei suoi lavori sulle necropoli istriane di Santa Lucia, ci presenta una quantità di fibule, le quali sebbene caratteristiche per le nostre regioni, nelle loro forme di „spirali binate" (come quella grandissima del museo di Parenzo, trovata ad Ossero) sono indiscutibilmente di origine orientale, come pure sono da ritenersi per tali alcune perle, trovate anch' esse a Santa Lucia e foggiate a teste d' uomini barbuti di tipo assiro-babilonese.

Quando poi si fanno sentire le prime ondate della marea etnica che sta per allagare dalla parte di meriggio le nostre provincie, ecco apparirvi la vite, importata senza dubbio (come lo dimostra l' Hahn nel suo bel libro sulle piante coltivate) dall' Asia Minore, da quel fecondo suolo dal quale il Keller vede provenire tutte le piante, i cui resti si trovano ancor oggi nelle palafitte

svizzere; da quel giardino sempreverde, donde più tardi Lucullo porterà con sè in Italia, insieme ai trofei delle sue vittorie, il ciliegio.

Anche la scrittura, già dal suo primo apparire nelle nostre regioni, ci parla dell' Oriente. Il prototipo è quasi sempre fenicio, rare volte etrusco o greco-arcaico, ma anche allora dunque di origine orientale; le lettere procedono senz' interruzione da destra a sinistra, come in tutte le lingue semitiche e orientali in generale.

Compiutesi le immigrazioni dal Sud-Est in un tempo che (l' abbiamo già detto) può riputarsi intorno al primo millennio a. C., lo spirito orientale pervade tutte le nostre regioni:

I Siginni si dicono addirittura Medi; i Veneti in molti usi, specialmente nuziali, ricordano — e l'osserva già Erodoto — i Babilonesi; le eccellenti razze equine che allevano, non sono che le famose cavalle della Paflagonia nativa, tanto decantate nel secondo dell'Iliade e tanto ricercate per le corse dei cocchi in Olimpia; il culto di Saturno e di Bacco penetra fin nei Reti e nelle alte vallate della Lombardia; Iside e Serapide vengono adorati a Pola e a Jadera; Diomede ha un tempio nazionale al Timavo, e Belenus, la divinità di carattere locale ricordata da Tertulliano e a cui si dice sorgesse un' ara nei pressi di Aquileja, il dio Belenus, che il Katancich, come abbiamo visto, pretende derivato dal Bel-bog slavo, non è (almeno secondo il Rênier), che una variante del siriaco Baal.

Al sorgere di Roma, la più granitica personificazione della superiorità dei dolico, tutte le barriere che dividono razze e civiltà sembrano dover andar spianate, onde Rutilio Namaziano detterà quel celebre suo verso dal concetto scultorio

„Urbem fecisti qui prius orbis erat"

ma bentosto anche quella potente energia assimilatrice cessa; le diversità etniche, assopite per un istante, non tardano a ricomparire nella coscienza e nel retaggio avito dei popoli.

E così anche le nostre regioni, che devono la robusta loro individualità alla catena delle Giulie, — le quali, al dire di Cassiodoro, son messe là come tante reti, tese per impedire le invasioni esterne — anche le nostre regioni riacquistano tutto l' antico carattere.

Distrutta Aquileja, che coll' epica sua caduta ricorda le glorie di Nesazio e Metulo, lo spirito antico rifulge di nuova luce in Venezia la forte, l'austera. Venezia sarà quella, che nell' incalzar degli avvenimenti, custodirà gelosamente le tradizioni prime; che nelle cupole scintillanti e nei musaici preziosi del suo San Marco riattesterà il fulgore dell' arte avita; che nel lusso e nello sfarzo delle sue bissone pavesate a festa farà ripalpitare, fremente di vita, il lontano Oriente; Venezia per prima, sotto l' egida dell' alato leone, tolto ai monumenti eterni di Ninive e Babilonia, accoglierà gli ultimi superstiti dell' ellenismo antico.

Quando poi la vecchia repubblica, esausta e decrepita si avvierà lentamente verso la caduta finale, tutta la coscienza antica dei fieri marinari, tutto il cumulo dei ricordi lontani, troverà l' ultimo suo rifugio intorno al leone glorioso e quando anche quest'ultimo segnacolo, simbolo luminoso che sull' alto delle galere aveva guidato i Veneziani alla vittoria, quand' anche quest' ultima santa memoria dovrà cadere dinanzi all' inflessibile volontà dei tempi, la sua caduta segnerà la fine della coscienza dei padri: „collo scarpellamento del leone di S. Marco" dice il Molmenti, „si spegne per sempre lo spirito antico."

* * *

Ricapitolando ora tutto il sin qui detto, abbiamo visto che i *Protoslavi* sergiani, per ragioni che non ripeteremo più, non sono ammissibili, poichè gli Arii, che invadono le nostre regioni sono secondo ogni apparenza, *elementi celtici*. Ma abbiamo pur visto che nemmeno l' impero di questi riesce a consolidarsi sui versanti meridionali delle Giulie, perchè ben presto le nuove invasioni dal Sud-Est di genti mediterranee dolicocefale occupano, favorite eminentemente dalle condizioni naturali del suolo, i paesi che entreranno nella storia sotto i nomi di Illiria, Istria, Carnia, Liburnia e Venezia; il che segnerà del resto la ristaurazione completa dell' impero primitivo dei dolico eurafricani. Cade quindi da sè ogni supposizione che possa dimostrarci la presenza aborigena degli Slavi all' Adriatico, la cui civiltà è ben diversa da quella che vi perdura tenace per volger dei tempi e con tutte le incursioni sporadiche dei Celti e le successive infiltrazioni barbariche; diversità morale, intellettuale, psichica, che unita alla fisica, scava un abisso perpetuo fra dolico e brachi.

Quella natura ardente e sbrigliata, che si manifesta in un sentimento individuale profondamente sentito, che impedisce la formazione di una vera società e che dal Sergi è intuita come la più esplicita ed intrinseca qualità morale e psichica che valga a differenziare i dolico dai brachi, nei quali c' è invece tutto il sentimento dell' organizzazione e della compattezza sociale; in una parola, l' individualismo, che forma il retaggio atavico della nostra razza, emerge ad ogni passo dalle pagine che ci narrano le vicende di queste terre

Quelle turbolenze continue, quelle lotte cruente, che insanguinano le nostre montagne e le nostre vallate, quelle rappresaglie eterne tra popoli pur consanguinei, che straziano i nostri paesi, dove poche centinaia di

uomini formano già una comunità, un popolo a parte, cosa sono se non gli effetti fatali della natura psicologica della stirpe?

Quelle fosche figure di una Teuta, di un Demetrio Fario, di un re Epulo, di un Batone, cosa sono se non le vere personificazioni dell' individualismo che spingerà poi, anche nei secoli seguenti, gli uomini a combattersi a vicenda nelle lotte accanite tra i municipi veneti ed i patriarchi d' Aquileja, tra i guelfi e i ghibellini dei Comuni istriani, lotte interne, cittadine, fratricide, per le quali gli uomini si vedranno costretti a rinserrarsi entro ròcche e cittadelle inaccessibili, che appollaiate come sono sulle sommità delle colline istriane e friulane, danno ancor oggi al paesaggio quel vago senso di malinconia che fa pensare.

Ed anche in Venezia stessa, l'individualismo, se riescirà a dar alla repubblica uomini che col loro senno e colla loro virtù varranno a render sempre più rispettato e temuto il nome di S. Marco, d'altro lato invece minerà lentamente la compagine interna dello Stato e ne affretterà la rovina ultima, appunto per quella poca flessibilità malleabile propria dei dolico.

Poichè, come già una volta a Roma, sotto l' apparente libertà repubblicana si cela e cova sin da principio l' individualismo, che vuol eccellere sulle masse e la smania delle aspirazioni individuali che condurranno all' oligarchia, al consolato, alla dittatura, all' imperialismo più assoluto e più egoista, causa precipua dell' incipiente decadenza, così in Venezia il governo puramente democratico dei primi secoli pian piano imprende a monopolizzarsi nelle mani di una classe privilegiata ed egoarchica e non ci vuole che la famosa *serrata* del Maggior Consiglio del Gradenigo, perchè si ribadisca l' ultimo chiodo all' edifizio del potere oligarchico degli ottimati, che sarà poi la rovina della Repubblica. Invano negli ultimi tempi si aprirà il *libro d'oro* alla gente arricchitasi di fresco, ai „parvenus", ai nobili della moneta; la repubblica divenuta ormai monopolio di pochi dovrà cadere esausta, dissanguata come già l' antica repubblica Teverina.

Su tutte e due pesa il medesimo fato, in tutte e due si osservano i medesimi sintomi, i medesimi screzi, la cui diagnosi preannunzia purtroppo la catastrofe finale.

A Roma appena l'individualismo comincia ad esplicarsi terribile ed esiziale nelle guerre civili, abbiamo la classe singolare dei nobili, che dilapidate in giuochi e bagordi le sostanze, si danno alla vita scioperata e sediziosa, sperando di avvantaggiarsene, e che trovano il loro campione in quel Catilina vizioso e turbolento il quale per secondare le proprie mire ambiziose di patrizio spiantato, vorrebbe rovesciare lo Stato.

L' analogo a Venezia: anche qui, negli ultimi tempi che precedono alla morte della Repubblica, si costituisce ogni giorno più numerosa e sfrontata una feccia di nobili altezzosi, prepotenti in tutta la loro miseria, in cui si trovano ridotti dai vizi e dalla scioperatezza, e che attendono ogni occasione per tumultuare e sobillare la plebe contro il Governo, speculando e sperando sui torbidi. — Anche qui abbiamo un nuovo Catilina, Giorgio Pisani, che sedizioso, infingardo, e pur ricco d'ingegno al pari dell' antico, tuona dal suo seggio di consigliere e pretende arrogantemente dal Senato stipendi ed aiuti pegli spiantati suoi pari.

Ultimi aneliti di un' anima, di una razza superiore, vittima del carattere suo stesso, ma che pur s' impone anche dopo crollato il bell' edifizio esteriore della sua superiorità.

La repubblica Veneta non è più che un ricordo glorioso, nel quale s'affisa con orgoglio tutta la stirpe dei dolico che popola queste nostre terre dall' Isonzo alle isole della Dalmazia; ma la superiorità atavica continua pur sempre ad imporsi sui brachi, sieno essi i discendenti degli antichi Germani o degli antichi Slavi; come continua a vivere il culto al Leone alato, che rifulge nei giorni festivi dai ducati d' oro, onde si ricingono il collo le fanciulle di Capodistria e Pirano e che ultimo ci parla dell' oriente degli avi; come continuano sui nostri versanti a rinverdire ogni anno, sotto le carezze del sole primaverile, i vigneti e gli oliveti che ricordano le patria antica.....

FIRENZE, marzo 1903. **Egisto Rossi.**

Monte Maggiore e piccolo Planik.

20 agosto 1899.

Erano le 9.20 di sera quando in compagnia di Marussich e Provay partii da Fiume, dirigendomi al Monte Maggiore e coll' intenzione di salire contemporaneamente anche l' Alpe Grande.

Passati alle 11 sotto Castua dopo 40 minuti giungemmo a Veprinaz, dove, essendo già tutte le osterie chiuse, facemmo sosta fuori, sulla terrazza del pozzo vicino la Villa Istria. Quelle nubi che alla nostra partenza ci scoraggiavano ora si dileguano lasciando splendere sopra il nostro capo la luna che l' amico Marussich non cessa di salutare. Dopo la sosta partiamo ed alle 3.15 siamo al rifugio Stefania, da cui esce appunto gente: un signore e una signora, diretti anch' essi al Monte Maggiore. Unitici a loro proseguiamo il cammino cantando attraverso tutto quel bosco fino la vetta, che raggiungiamo per lo spuntar del sole.

Il panorama che si godeva in questa giornata così bella, si ha certo rare volte la fortuna di trovarlo.

non solo è più chiara del solito la parte della vista a noi più nota, ma oltre la costa occidentale dell' Istria scorgiamo dei velieri in moto sull'Adriatico e in fondo si perdono le coste italiche; ma con tutto ciò per vedere il campanile di S. Marco credo sia meglio recarsi a Venezia.

Gustato il magnifico panorama alle 7.30 partimmo prendendo la strada vecchia e a Poklon salutammo i nostri compagni e prendemmo il sentiero che mena al Planik. Ma il sentiero da noi infilato lo smarrimmo ben presto e ci trovammo nel folto del bosco, da dove solo dopo lunghe fatiche ci fu dato di giungere sulla vetta del piccolo Planik, la quale offre una vista discreta. Dovendo però trovarci in giornata a Grohovo, dove ci attendevano altri compagni reduci dall' Obruč, e mancandoci quindi il tempo per salire alla vetta maggiore, dopo breve fermata alle 11 scendemmo sulla strada di Bergodaz, giungendo a Veprinaz verso le 12.15. Fatta qui una piccola refezione dal nostro oste, ci rimettemmo in cammino, traversando Castua alle 2 pom., oramai quasi sopraffatti dalla sete e dalla fatica. Oltre Scurigne e Drenova piombammo a Grohovo alle 5.20 dove in mezzo ad un' allegra compagnia che ci attendeva, bevemmo del buon vino. Si dimenticarono presto tutte le fatiche e dopo aver persino ballato al suono della Banda cittadina, che si trovava lì per la sagra, scendemmo la sera a Fiume.

B. Kucich.

ESCURSIONI SOCIALI.

Ad onta del tempo decisamente cattivo, cinque soci e quattro signorine non vollero lasciarsi intimidire e tentarono d' intraprendere il 3 maggio la salita del *Belac* già tante volte rimandata. Colti dalla pioggia già all' Abbazia, dovettero però rinunciare ancora una volta a questo intento e si limitarono a recarsi oltre il cosidetto «colle Aurora» a Mattuglie, da dove rincasarono col celere della sera.

. . .

Belac. Finalmente! dopo più di un mese che ogni domenica veniva indetta la salita di questa cima, si potè effettuarla — fra un' acquazzone e l' altro, il 25 maggio. I partecipanti, a cui si unirono altri soci arrivati col treno, cenarono a Rukavaz.

. . .

Planik (1273 m.). — All' appello corrisposero ben 15 persone, fra cui quattro signore e signorine, e si partì all' alba del 31 maggio col primo treno per Mattuglie. Fino Veprinaz il tempo non lasciò nulla a desiderare, ma poi il cielo s' oscurò e cominciò a piovere, così che dopo una sosta al rifugio Stefania fu decisa la ritirata. Quattro soci però vollero ugualmente persistere nell' effettuare la progettata ascensione, e videro la loro costanza premiata. Dopo un' ora la pioggia cessò, ed essi — dopo aver sostato per pranzare al ricovero «Sotto Corona» — raggiunsero la cima sotto un bel sole, che loro permise di godere un discreto panorama. Scesero pel versante settentrionale nella Vela Žabca e ritrovarono a Veprinaz il grosso della comitiva, accresciuta di altri soci che a gruppi erano venuti quassù nel pomeriggio.

ESCURSIONI E SALITE DEI SOCI.

Escursione pasquale al **lago di Garda,** eseguita dal prof. G. Wanka.

5 aprile: — Passeggiata nei dintorni di *Rovereto: Marsilli, Castello di Dante, Madonna del monte.*

6 „ — Visita del *Castello di Rovereto;* poi per *Mori, Loppio,* lungo il *lago di Loppio* a *Nago,* visita della rovina *Penegal,* discesa a *Torbole,* lungo il *lago di Garda* a *Riva.*

7 „ — Visita della *cascata di Varone,* del castello di *Tenno* e dell' omonimo lago, ritorno per *Tranzo* a *Riva;* nel pomeriggio per *Biacesa, Molina,* lungo il *lago di Ledro* a *Bezzecca.*

8 „ — Per *Tiarno di sotto* e *di sopra* al *laghetto d' Ampola* e per la *Val d' Ampola* discesa nella *Giudicaria* fino *Storo.* Nel pomeriggio colla diligenza per *Vestone* e colla tramvia a vapore a *Termini* e nella mattina del

9 „ — fino *Brescia;* nel pomeriggio con ferrovia alla città di *Iseo* sull' omonimo lago; col vapore fino *Lovere* e ritorno a Brescia per la medesima strada.

10 „ — Ritorno per *Termini* a *Salò* sul lago di Garda, poi col vapore a *Maderno,* passeggiata nella *Valle Toscolana* e la sera col vapore fino *Riva.*

11 „ — Con ferrovia per *Arco* (visita del castello), *Mori, Rovereto, Trento* a *Bolzano,* poi a *Gries.*

12 „ — Con ferrovia a *Merano;* passeggiata al *Castello Tirol;* ritorno nel pomeriggio a *Bolzano.*

13 „ — Col treno fino *Kaltern;* salita al *Passo della Mendola* (1360 m.) e alla cima del *Grande Penegal* (1738 m.); discesa a *Skt. Michael in Eppan,* e con ferrovia di ritorno a *Bolzano* e *Riva.*

14 „ — Col piroscafo per tutto il *lago di Garda* fino *Desenzano.*

. . .

Nel **Vinodol;** due escursioni del prof. G. Wanka.

10 maggio — Con ferrovia fino *Meja,* poi a *Hreljin* e *Križišće,* visita delle rovine di *Picchetto,* discesa per *Praputnik* e *Krašica* a *Buccari* e ritorno per *S. Cosmo* e *Martinschizza.*

16 maggio — Col treno a *Plase,* poi per *Hreljin, Križišće, Tribalj* (nuova strada) a *Cirkvenica,* ritorno via mare.

. . .

Nella **Piuca.** Il 17 maggio il medesimo socio partì col celere della mattina per *Feistritz,* poi per il villaggio di *Jesen* salì sull' altipiano ed ascese le cime *Suhi Vrh* (1174 m.) e *Milonia* (1098 m.); discese nella vallata della *Piuca* a *Grafenbrunn* e *Zagorje* e salito ancora il monte *Tabor* (747 m.) per *Rodokendorf* si recò a S. Peter a prendere il treno.

. . .

L' infaticabile nostro vicepresidente si recò poi il 20 maggio a **Castelnuovo,** percorrendo l' itinerario del prossimo Convegno.

. . .

I soci Macchioro e Malle adoperarono le due feste di Pentecoste per visitare la rinomata *grotta d' Adelsberg,* recandovisi però a piedi per *Klana, Polica, Leskova dolina, Laas, Zirknitz,* e *Rakek.* La bella escursione fu loro guastata, ma non impedita dalla pioggia.

. . .

L' attività alpinistica, tanto ufficiale quanto dei singoli soci, è stata in questo ultimo lasso di tempo piuttosto scarsa. La causa ne va attribuita, oltre che ai tempi persistentemente cattivi, anche ai disordini di cui è teatro la vicina Croazia, per cui non sono consigliabili escursioni da quelle parti.

Cogliamo nuovamente l' occasione per pregare i soci a voler favorire sempre un cenno scritto sulle escursioni compite, indicando con preferenza l' orario seguito; così queste brevi notizie formeranno un materiale di pratico valore, che si potrà sempre porre a profitto nel progettare le escursioni.

SUNTO DEI PROTOCOLLI

delle sedute della Direzione.

23 gennaio 1903.

Presenti: Conighi presidente, Depoli, Holtzabeck, Koller F. Rocca, Wanka, Zängerle, Zanutel, Zefran.

Si accolgono a soci i signori E. Jachetich, A. e M. Macchioro, M. Pirker.

È costituita una «Commissione di vigilanza alla proprietà sociale»; a farne parte si eleggono: Depoli, Holtzabeck, Wanka.

Si delibera, su proposta del segretario, di non distribuire più i viglietti di legittimazione, visto che essi non danno diritto a nessuna facilitazione.

10 febbraio 1903.

Presenti: Conighi presidente, Brazzoduro, Depoli, Holtzabeck, Koller A., Koller F., Rizzi, Rocca, Wanka, Zängerle, Zanutel, Zefran.

È ammesso a socio il signor R. Derencin.

È approvato il programma delle escursioni per i mesi di marzo e aprile.

Si conferma in carica per l'anno 1903 la Commissione alle escursioni e si nominano a far parte della Commissione alle pubblicazioni Brazzoduro, Depoli, Mini.

Su proposta di Brazzoduro si decide di dare una cena sociale.

4 marzo 1903.

Presenti: Conighi presidente, Depoli, Holtzabeck, Koller A., Koller F., Rizzi, Rocca, Zängerle, Zanutel, Zefran.

Il segretario comunica la risposta pervenuta dalla direzione delle ferrovie dello stato alla nostra domanda di poter applicare tabelle segnavia nelle stazioni. Si delibera di rimettere gli atti per studio e riferta al Comitato ai segnavia.

Sono accettati a soci i signori: T. Biscontini, V. Blühweiss, D. Curellich, V. Depoli, A. Harasin, F. Roggendorf, L. Rumen, G. Sablich.

Il presidente fa alcune comunicazioni intorno ai passi intrapresi per l'istituzione delle Colonie feriali e propone di discutere definitivamente su questo argomento nella prossima seduta.

Si prendono ulteriori disposizioni per la cena sociale.

28 marzo 1903.

Presenti: Conighi presidente, Brazzoduro, Depoli, Koller F. Rizzi, Rocca, Wanka, Zängerle, Zanutel, Zefran.

Il presidente comunica che, essendo nelle prossime feste pasquali di passaggio per Fiume la sezione di Lione del C. A. Francese, egli fece scrivere che il nostro sodalizio si mette a disposizione degli ospiti. La comunicazione è presa a notizia e l'operato del presidente approvato.

Si prende a notizia l'avvenuta costituzione delle commissioni.

Il presidente riferisce sulle colonie feriali; comunica che grazie alle premure del presidente onorario Dr. St. Dall'Asta, si è costituito un comitato cittadino, avente lo scopo di realizzare il progetto da noi elaborato. Si prende ciò a lieta notizia e si delegano a rappresentare la Direzione del C. A. F. in seno a questo comitato i signori Conighi, Rocca, Wanka, Zanutel, Zefran.

Si accettano a soci i signori A. Ghira, E. Pascheles, P. Schnautz.

È accolta la proposta del prof. Wanka, di porre sulle vette dei monti più frequentati delle cassette di latta, per raccogliervi i biglietti contenenti notizie dei salitori.

10 aprile 1903.

Presenti: Conighi presidente, Depoli, Rizzi, Rocca, Zängerle, Zanutei, Zefran.

Si vota un ringraziamento al signor Egisto Rossi per la conferenza da lui tenuta.

Il presidente comunica l'avvenuta costituzione del Comitato pro Colonie feriali.

Sono accolte le dimissioni dei soci A. Oberdorfer e D. Vassilich.

Si delibera di abbandonare il progetto di erigere tabelle indicatrici entro il recinto delle stazioni ferroviarie.

Si fissano i particolari per il ricevimento del Club Alpino Francese.

27 aprile 1903.

Presenti: Conighi presidente, Brazzoduro, Depoli, Holtzabeck, Koller A., Koller F., Rizzi, Rocca, Wanka, Zefran.

Si accettano a soci i signori: F. Brkljačić, L. Candotti, L. Rusich, L. Tićak.

È presa a notizia la relazione trimestrale della Commissione di vigilanza.

Si votano cor. 169.92 a saldo delle spese incontrate per la cena sociale.

È approvato il programma delle escursioni per i mesi di maggio e giugno e si delibera di tenere il Convegno a Castelnuovo il 14 giugno.

Depoli propone di sciogliere la Commissione alle pubblicazioni, vista la sua difettosa organizzazione, affidando la redazione del giornale sociale ad una persona sola; su proposta di Brazzoduro si rimette la questione alla commissione stessa, perchè si esterni in merito.

È accolta la proposta di Brazzoduro di pubblicare nel giornale sociale un sunto dei protocolli delle sedute della Direzione.

20 maggio 1903.

Presenti: Conighi presidente, Brazzoduro, Depoli, Koller A., Rizzi, Rocca, Zängerle, Zanutel, Zefran.

Si rimanda il Convegno al 21 giugno per non ostacolare la festa pro Colonie feriali, che eventualmente dovrà esser rimandata.

Brazzoduro riferisce che la Commissione alle pubblicazioni si uni alla proposta di scioglimento presentata da Depoli; la Direzione non accoglie tale proposta, ma delibera d'invitare la Commissione a presentare in forma concreta quelle disposizioni che valgano ad assicurarne un funzionamento più sollecito e proficuo.

Si cancellano per morosità 5 soci e si accetta a socia la signorina E. Pincherle.

Rassegna bibliografica.

Prof. Carlo Hugues — Idrografia sotterranea carsica. — Gorizia 1903. — Non è sola Trieste ad affannarsi alla ricerca di una vena d'acqua sufficiente ai suoi bisogni: se a Pola, per esempio, si potè già felicemente risolvere il problema, Gorizia, Rovigno, Parenzo soffrono ancora le ansie dell'attesa, e ad ogni

giunger dell' estate vedono presentarsi lo spettro della siccità, che i cresciuti bisogni del viver civile rendono sempre più insopportabile, e più imperiosa la necessità di provvedimenti. Incaricato dall' amministrazione provinciale dell' Istria, l' Autore studiò più particolarmente i provvedimenti relativi a Parenzo, le cui condizioni sono, senza dubbio, fra le più disperate. Con uno studio lungo ed accurato delle condizioni topografiche e geologiche dell' Istria Egli giunse ad una serie di deduzioni, che Gli permisero di tracciare una carta della probabile idrografia sotterranea della provincia, ma persuaso della verità del detto di Torquato Taramelli, che la *geologia non è la trivella,* egli passò al campo delle ricerche pratiche, eseguendo una serie di terebrazioni, le quali confermarono i risultati delle considerazioni teoretiche. L' opuscolo, che Egli ora ci presenta, non solo espone dettagliatamente il corso delle sue indagini e studii, ma porta a diverse conclusioni che più generalmente interessano la scienza che si occupa dei fenomeni idrologici particolari al Carso Crediamo quindi doveroso il parlarne con maggior diffusione.

L' Autore, constatato che la plastica del terreno nelle regioni carsiche riproduce il frastagliamento della costa, a cui si mantengono parallele, per un' estensione di molte centinaia di metri, le linee ipsometriche, e che le insenature così formate, corrispondono generalmente a fenomeni di erosione lungo linee di diaclasi primordiale, quasi normali all' asse geologico di sollevamento della regione, ne conclude che secondo queste si diriga sotterra il cammino delle acque che poi risorgono in forma di polle sottomarine. Egli osserva poi che secondo queste linee si allineano anche le foibe, le quali — se a questa conformazione plastica sono geneticamente congiunte, valgono pure ad indicare il probabile decorso sotterraneo delle acque, a cui portano il contributo dell' acqua caduta alla superficie che per esse si inabissa. E le corrispondenze fra la plastica superficiale, e la direzione dei corsi d'acqua sotterranei sono molteplici. Sinteticamente rappresentata, la regione carsica dell'Istria meridionale ha la forma di una conoide tronca, fessa da due profonde incisioni (il canale di Leme e il canale di Badò), corrispondenti a due fessure abisso-dinamiche e secondo le quali deve dirigersi la corrente sotterranea delle acque; le deduzioni che l' Autore fa a questo proposito, partendo anche dai dati fornitigli dal già ricordato allineamento delle foibe, concordano con quelle cui pervenne — partendo da altri diversi concetti — lo Stache. Secondo queste linee devono correre quei torrenti che s' inabissano fra Terviso e Caroiba, nonchè quello della celebre foiba di Pisino — ma questi torrenti di ben poco influenzano la portata delle polle sottomarine, vista l' esuberante quantità d' acqua meteorica che per assorbimento diretto si inabissa attraverso le foibe, le quali arrivano a trovarsi fino in numero di 36 per chilometro quadrato. Il meccanismo del regime idrico sotterraneo si basa sulla raccolta che delle acque d' infiltrazione meteorica fanno le fessure verticali diaclasiche, mentre a inalveare le acque servono gli strati di calcari compatti a Nerinee e Caprotine, nonchè calcari brecciati, resi impermeabili da un' argilla cenerognola — ulteriore trasformazione della terra rossa — la quale luta ogni fessura, ogni cavità; fungono da strati permeabili i calcari a Radioliti. — Allo stato odierno di cose si giunse gradatamente — e il livello delle acque, un di subaereo, tende a inabissarsi sempre più, per cui sempre meglio urge la necessità di opporre all' inesorabili leggi naturali le risorse della scienza. Dopo esposti gli indizii che può fornire la flora, nonchè il getto delle materie coloranti e l' uso del microfono, l' Autore tratteggia la storia delle ricerche d' acqua fatte in Istria e specialmente a Parenzo nei precedenti secoli e chiude con alcuni dati sul costo dei lavori eseguiti. Auguriamoci che le conclusioni oggettivamente dedotte portino finalmente al pratico risultato, e le città dell' Istria abbiano alfine il dono benefico dell' acqua pura e abbondante, non ultimo fattore di benessere e progresso.

G. D.

È morto il comm. **LUIGI BOMBICCI-PORTA,** l' illustre professore di mineralogia all' università bolognese. Dire dei meriti scientifici di Lui, che nell' ardua disciplina va annoverato tra i primi, non è possibile nella brevità dell' ora presente, nè forse nemmeno compito adeguato alle nostre forze. Più che lo scienziato di indiscussa fama europea, i vecchi del Club Alpino Fiumano ricordano e piangono ora l' ospite gentile, largo ad essi di attenzioni e cortesie, quando nel 1888 visitavano Bologna.

PROGRAMMA DELLE ESCURSIONI PER I MESI DI LUGLIO E AGOSTO 1903.

Non si indicono escursioni pomeridiane in vista dei forti calori, riservandosi però la Direzione di organizzare delle eventuali brevi passeggiate, che verranno portate a notizia dei soci mediante la stampa locale.

In causa del tempo incostante il Convegno annuale fu rimandato a settembre.

LUGLIO.

Visita delle grotte di Novakračina. — Riunione alla stazione ferroviaria alle 5.15 a. m. — Col treno fino Sapiane, poi a piedi a Novakračina, ritorno per Lipa, bivio di Klana, San Matteo. — Necessario munirsi di provviste. Spesa ferroviaria cor. 1.60. Caposquadra sig. G. Zacharides, sost. sig. G. Rizzi.

Salita della Biela Lasica (1533 m.). — Partenza la vigilia alle 9.20 pom. col treno misto per Lokve — pernottazione a Bukovac — Mrkopalj-Begovorazdolje-*Biela Lasica* — ritorno a Mrkopalj oltre Tuk e poi a Lokve, per prendere il treno domenicale. Provviste necessarie; spesa ferroviaria: cor. 2. — Caposquadra: sig. G. Depoli, sostituto sig. V. Dinarich.

AGOSTO.

Sabato 15 e Domenica 16. — Escursione al Risnjak (1528 metri) **e nella valle della Kulpa.** — Partenza la sera di venerdì 14 col misto delle 9.20 per Meja, indi a Jelenje gornje (pernottazione), Medvedove vrata, *Risnjak* — discesa a Crnilug (pranzo), poi per Biljevina e Krašičevica a Razloge (pernottazione). Il giorno seguente visita delle sorgenti della Kulpa-Osilnica-Kučelj-Brod-Delnice; ritorno col treno domenicale. — Necessario munirsi di provviste; spesa ferroviaria cor. 1.90.

Caposquadra: signor R. Paulovatz, sostituto: signor G. Provay.

EDITORE IL CLUB ALPINO FIUMANO

Gli autori sono responsabili per la forma ed il contenuto dei loro scritti.

Stabilimento Tipo-Litografico di E. Mohovich.

ANNO II. 1 SETTEMBRE 1903 N.° 5

Liburnia



RIVISTA BIMESTRALE DEL „CLUB ALPINO FIUMANO"

Lettere e manoscritti si dirigeranno alla Commissione alle pubblicazioni nella sede sociale (Piazza Orményi N. 3)

Ai soci si distribuisce gratuitamente. L'abbonamento annuo per i non soci è di cor. 1.— Un singolo numero cent. 20.

PER UNA FLORA FIUMANA.

La scienza della natura ha fatto dei gran passi da Linneo in poi. Semplice elenco e descrizione di forme, cui era preclusa ogni indagine sulla vita e sull'origine degli organismi, essa giunse a fare argomento principale dei suoi studii appunto tali ricerche, le quali la misero in grado di attingere altezze insperate e di potersi dedicare all'esame di molti di quei problemi che si volevano riservati alla cosidetta filosofia. Quella che un dì orgogliosamente si chiamava la *storia naturale*, non forma oggi che uno dei più modesti rami della scienza: la *sistematica*. È perciò che si è abituati a guardare in maniera tra sprezzante e compassionevole uno studio che non si occupi che di sistematica o non tenda a presentare che elenchi di specie e località, e sono quindi scese molto in basso le cosidette *flore* e *faune*, le quali una volta rappresentavano l'ideale della monografia botanica o zoologica.

Tali lavori però non si possono neppur oggi dire privi di scopo, specie se essi, acconciandosi alle esigenze dei tempi nuovi, non si limitino ad essere aridi cataloghi. Lasciando pur da parte l'argomento, che neppure nelle più esplorate regioni d'Europa si conoscono con precisione esclusiva tutte le forme che popolano un distretto anche di limitata estensione, per cui lo studio sistematico degli organismi abitantivi può spesso condurre alla scoperta di forme nuove — nessuno potrà affermare che i fenomeni della vita di tutti gli organismi ci sieno ugualmente noti, e che non necessiti più lo studio delle loro influenze reciproche e di quelle dell'ambiente su di loro, e che tutto il campo, così vasto e così fecondo di conclusioni, della geografia botanica e zoologica sia stato già percorso e mietuto di maniera da render superflua l'opera di chi s'accinga a spigolarvi.

Restringo il mio dire alla geografia botanica. Per quanto già da anni, per i lavori di Humboldt, De Candolle, Grisebach, Drude sieno fissate le linee generali di questo ramo della scienza e le grandi divisioni — i regni floristici — formino oramai delle unità universalmente accettate, pure non sempre si è bene in chiaro colle divisioni minori di questi regni, nè si può affermare ne siano con sufficiente precisione tracciati i confini. Una flora dunque, che invece di elencare unicamente i nomi delle piante crescenti in una data regione, o indicare — concediamolo pure, con scrupolosa esatezza — tutti i siti ove queste si rinvengono, dai dati di fatto così accumulati sappia trarre qualche conclusione generale che concorra a completare queste cognizioni nostre, ancora manchevoli, non riuscirà mai del tutto inutile. Tale studio avrà specialmente valore, se dedicato ad un territorio posto al confine fra due regni floristici, e condotto in maniera da far risaltare quanta parte abbia ognuna delle regioni confinanti nella composizione della flora studiata Non è punto necessario che la regione di cui si tratta sia molto estesa, anzi la limitazione dello spazio concederà maggiore intensità nelle ricerche, e un più sicuro ed esatto apprezzamento dei fatti e della loro influenza reciproca; sarà all'incontro cosa importante, che il territorio studiato

formi una, per quanto piccola, unità naturale, astraendo completamente da qualsiasi divisione storica o politica.

Così dovrebbe studiarsi la flora della regione fiumana. Ad essa certo non mancarono gli illustratori*) e pure, oso affermarlo, la flora di Fiume è ancora da scriversi. Difatti, lasciando da parte la questione che molti degli autori citati non partecipano all' illustrazione della nostra regione che con singoli dati slegati, anche quelli che s' accinsero a scrivere quello che volgarmente si chiama una flora, corrisposero al loro assunto solo in iscarsa misura. Nè ci sarà difficile eruire le cause di questo fatto in apparenza così strano e contraddittorio. A quasi tutti gli autori mancò cioè l' intuizione di un fatto di valore fondamentale, riconosciuto il quale, tutte le considerazioni che si vogliano svolgere sulle manifestazioni singole e collettive della vita organica nella nostra regione acquistano nuova luce, che ne rischiara l' intimo nesso causale e ne spiega tutte le particolarità: *la regione fiumana forma un piccolo mondo a sè*, una di quelle unità fito- e zoogeografiche di cui sopra tenni parola. Per deliberato proposito non mi trattengo qui ad esporre i dettagli di questo fatto, che oramai si può considerare come acquisito alla scienza e di cui mi riservo di parlare più estesamente e fra breve in altro luogo. Qui basti rilevare che questo fatto s' impose alla mente di tutti quei naturalisti — Lorenz, Smith, Borbás — i quali nello studio della nostra regione portarono un metodo d' osservazione spregiudicato e non si lasciarono fuorviare da considerazioni aliene alla scienza. E aliena alla scienza è certo l' importanza data troppo spesso alla variabile e variata pertinenza politico-amministrativa di questo nostro territorio, per cui nella prima metà del secolo Fiume e la Liburnia — ad onta del confine naturale evidentissimo formato dalla catena del Monte Maggiore — furono considerati come località istriane, poi — dal 48 al 67 — le piante quivi rinvenute furono descritte come facenti parte della flora croata, mentre nei tempi più prossimi a noi diversi botanici arrestano le loro ricerche... a Cantrida. È chiaro ad ognuno, che un tale sistema non è solo di ostacolo ad una pura e semplice enumerazione, ma preclude addirittura la via a quelle considerazioni che, come dissi, diedero i risultati fecondi che furono il premio di quegli studiosi che seppero tenere le loro indagini nel puro e sereno ambiente della scienza seria.

Non è il caso di esaminare partitamente i lavori di tutti i naturalisti sopra citati, sia perchè molte delle loro osservazioni per il lungo lasso di tempo scemano di valore — vero essendo, che l' osservatore non ha diritto di esser creduto che per l' anno e l' ora in cui egli ha fatto l'osservazione: tanti sono gli agenti tellurici, climatici e zoologici che di continuo influiscono, modificandola, sulla distribuzione della specie vegetale — sia anche piuttosto perchè fino a *Guglielmo Noë*) non abbiamo nessun lavoro dedicato ad elencare in maniera anche solo approssimativamente completa le piante della nostra regione. Giova arrivare fino all'anno 1878, per incontrare poi d' un tratto due flore di Fiume. L' una è dovuta ad una donna, che i suoi ozii, anzichè ai frivoli soddisfacimenti della vanità, volle dedicati allo studio della terra che lei straniera ospitò per lunghi anni, e che, semplice dilettante, seppe meritarsi le lodi e la considerazione di Tommasini, Kerner**), Ball, Parlatore — mentre dell' altra, scritta e pubblicata coll'appoggio dell' Accademia delle scienze, la critica ha già fatto giustizia.

*Anna Maria Smith****) fu quella che con un lavoro dedicato esclusivamente a Fiume, con larga conoscenza della relativa letteratura, e, grazie al suo lungo soggiorno tra noi (dal 1869 al 1875), con uno studio ben più perfetto di quello che si basa su una o due escursioni, pose la pietra fondamentale della flora fiumana. Son passati più di venti anni dalla pubblicazione dell' opera sua, vent' anni che nella scienza valgono un secolo, e a quest' opera ancor oggi deve far capo chiunque si accinga a studiare le piante che vivono in questo angolo di terra, che riunisce tre regioni naturali sì differenti tra loro.

Opera umana però giammai potè pretendere di essere cosa perfetta, e questo detto, forse più che altrove, vale per lavori di simil genere. Contuttociò le le mende della flora di madama Smith sono minime, e qualora si vogliano contraporre ai suoi pregi, fra i quali primo quello d' aver introdotto ordine e chiarezza, ed aver fornito un' opera completa ed indipendente, potremo con lieto animo pronunciare l' *ubi plura nitent* oraziano. Nè si può tacere fra i meriti di questo lavoro il felice intuito con cui l' autrice diresse le sue ricerche

*) La serie si apre già alla fine del secolo XVII. con G. G. Zannichelli (1662—1729) e continua sino ai nostri giorni con Agosti, Mygind, Jacquin, Hacquet, Wulfen, Vordoni, Kitaibel, i fratelli Host, Seenus, Bernhardi, Bartling, Visiani, Sadler, Stenberg, Biasoletto, Müller, Hochstetter, Noë, Reichenbach, Koch, Mertens, Hoppe, Bentham, Freyer, Graf, Papperitz, Sendtner, Tommasini, Morovich, Schlosser, Vukotinović, Radlkofer, Strobl, Kerner v. Marilaun, Neilreich, Reuss, Glowacki, Smith, Staub, Matcovich, Rossi, Hazslinszky, Borbás, Hirc, Bonetta, Matisz, Schuler . . . . una schiera di dotti, di cui più d' uno ha fama europea.

*) Flora di Fiume e del suo litorale. Almanacco fiumano per l' anno 1858.

**) L'illustre autore del ben noto *Pflanzenleben* a lei dedicò la *Cerinthe Smithiae* (Oest. bot. Ztschft. — 1873).

***) La sua flora comparve nelle Verh. der k. k. zool.-bot. Ges. in Wien — 1878.

a quasi tutta l' estensione del territorio, che la natura destinò a chiamarsi regione fiumana. Nelle località da lei enumerate non si nota la mancanza che di quelle stazioni di montagna, che non sono accessibili ad una donna, anche quando questa sia botanica entusiasta come madama Smith.

E questo merito suo tanto più deve venir messo in evidenza, in quanto che il *dr. Maurizio Staub*, in un lavoro che vide la luce pochi mesi prima della flora di A. M. Smith,[1]) si lasciò guidare da ben altri principii, restringendo le sue osservazioni al solo territorio politico fiumano, a cui aggiunge, per lo più a caso, qualche località croata. Egli ha però la sincerità di esporre chiaramente l' antiscientifico suo punto di vista, scrivendo queste righe: „Decisi tra me di circondare „questo territorio anche come botanico con confini po„litici e di riunire in una speciale flora fiumana tutto „quello che prima di me altri ivi raccolsero ed anno„tarono, comprendendolo in questo lavoro assieme alle „mie proprie osservazioni.[2])" — Almeno fosse poi rimasto conseguente a queste premesse, descrivendo unicamente il territorio politico fiumano, ma esso invece enumera, e — come dissi — senza un preciso criterio, piante e località della finitima Croazia, mentre con vero orrore, che potrebbe parere idiosincrasia, rifugge da ogni dato che si riferisca a quella parte della nostra regione che giace nel margraviato d' Istria (solo in senso politico, perchè, come ognuno sa, l' Istria geografica comincia solo al di là del Monte Maggiore.)[3]) Ma i difetti di questo lavoro sono anche di altro genere, chè, come si potè dimostrare, egli non fece che copiare i dati relativi a questo territorio, contenuti nella opera del Neilreich sulla flora croata,[4]) aggiungendovi notizie attinte da autori più antichi, e non vagliate con quella critica che in simili circostanze s' impone. Nè poteva essere altrimenti, non potendosi con due brevi soggiorni nel territorio raggiungere quei risultati, che l' opera continua e diligente di una bene intesa esplorazione regionale si prefigge a scopo.

Gli anni susseguenti diedero larga messe di lavori di minor mole, che completarono il quadro le cui linee generali erano state tracciate dalla mano maestra di A. M. Smith[5]), ma solo nel 1898 il prof. *Giov. Matisz* pubblicò una nuova flora di Fiume[1]) di cui ora diremo qualche parola. Questa flora — e l' autore lo dichiara ripetute volte — si basa molto più sulle sue proprie osservazioni, che sulla autorità degli antichi. Il lavoro, che l' autore destina a guida dei suoi scolari nelle loro erborazioni, è appunto perciò preceduto da una parte generale, in cui si espongono alcuni fenomeni della vita vegetale con ampiezza maggiore di quanto sia usanza dei testi scolastici, e che, sulle orme di V. Borbás, tende anche a fissare il carattere di questa regione floristica *tutta spcciale*[2]) in cui la flora *mediterranea* acquista una tinta sempre più *orientale*[3]), e che si può dividere in diverse zone; l' introduzione è chiusa dalla descrizione fisionomica di singoli tipi del nostro paesaggio — considerato però dal solo lato floristico — con metodo degno d' imitazione. Anche i limiti assegnati al territorio sono più ampii e più logicamente scelti che nella flora dello Staub, quantunque con dispiacere dobbiamo constatare anche qui l' esclusione del Monte Maggiore e della riviera liburnica, mentre è discutibile l' opportunità di includervi Fužine e Lokve; di stazioni montane non è citato che il Risnjak. Venendo ora a considerare l' elenco floristico, lo vedremo in primo luogo contenere un numero relativamente esiguo di specie — circostanza che si può spiegare, sia ammettendo che l' autore, passando tutti i dati al vaglio di una critica rigorosa, non accetti nella sua flora che le notizie indubbiamente accertate, sia che egli, con riguardo agli scolari cui destina il suo studio, non voglia enumerarvi, per non crear confusione nella mente dei botanici incipienti, le specie più rare. I nomi volgari — ungheresi ed italiani — avrebbero potuto cedere il campo alle denominazioni dialettali nelle nostre campagne realmente usate. Però, chi esamini più a fondo l' elenco delle specie e le località indicatevi, finirà collo scoprirvi una grande concordanza colle indicazioni di M. Staub; concordanza che potrà esser casuale, ma che — giova dirlo subito — infirma alquanto l' asserzione che tutto il qui porto sia direttamente stato osservato e raccolto, tanto più che vi fu chi si è dato cura di controllare alcune di queste indicazioni, e non sempre trovò corrispondervi la realtà dei fatti. Nè ci sembra infine giusto l' assoluto, quasi deliberato silenzio sull' opera di madama Smith.

Recentissimamente poi la nostra letteratura botanica si arricchì di un lavoro dedicato a quella parte del mondo vegetale, che di solito è trascurata dai floristi

[1]) Staub — Fiume s környékének florisztikus viszonyai. — Atti della r. u. Acc. di Sc. Budapest 1877.

[2]) Op. cit. pag. 199.

[3]) Op. cit. pag. 222, 235, 236, 237, 248, 265, 292, 302, 304, 314 e così via.

[4]) Neilreich. Die Vegetationsverhältnisse von Croatien — Wien 1868. Cf. la prefazione di J. A. Knapp alla flora di M. Smith.

[5]) Ho raccolto il meglio di questi lavori in un „Supplemento alla flora fiumana di A. M. Smith". Rivista ital. di scienze naturali — Siena 1901—902.

[1]) La flora di Fiume e dei suoi dintorni. — XXVIII. programma del r. ung. ginnasio superiore. — Fiume 1898.

[2]) Op. cit. pag. 5.

[3]) Op. cit. p. 17; ad analoghe conclusioni ci porta lo studio della fauna.

dediti allo studio delle sole cosidette „piante vascolari". Intendo dire della bella memoria del prof. *Schuler* sui licheni,*) lavoro la cui ordinata, direi meticolosa disposizione merita di esser raccomandata a modello di chi prima o poi si accingerà a scrivere la flora invocata e di cui stimo non inopportuno dare un breve cenno. Premesso un breve sunto dei manchevoli dati forniti da pubblicazioni anteriori, l'autore s' accinge ad esporre i risultati delle sue esplorazioni, che gli permisero di portare le 116 specie conosciute prima di lui a 330, e segna i limiti della regione fiumana in quella estensione che oramai si accetta da tutti gli studiosi; ecco le sue stesse parole: „Il territorio esplorato comprende il territorio di Fiume, piccole parti delle finitime Istria e Croazia, e al settentrione un brevissimo tratto della Carniola; il confine è approssimativamente segnato da tre linee rette, che congiungono la località di Dornegg in Carniola colle cime del Bitoraj in Croazia e del M. Maggiore in Istria, e quest' ultime fra di loro. La periferia esatta non coincide naturalmente sempre con questi limiti ideali, chè le linee separanti la nostra regione dall' interno furono in diversi punti alquanto oltrepassate, e la terza viene interrotta dalla profonda incisione del Quarnero". Anche il catalogo — ordinato, per motivi degni di considerazione, in serie alfabetica anzichè sistematica — si presenta con una disposizione conseguentemente mantenuta per tutto il lavoro, sì da permettere ogni raffronto a vista d' occhio; le indicazioni delle fonti e della sinonimia sono quanto mai complete, e alla distribuzione topografica — scrupolosamente precisa fino al dettaglio e corredata di indicazioni altimetriche — si unisce sempre la specificazione del terreno.

Se le nostre flore generali fossero scritte in modo pari a questa del prof. Schuler, non poco vantaggio ne avrebbe la conoscenza della nostra regione. Ma ne siamo ancora lontani: finora non furono neppure raccolti con discernimento i materiali, che — come ben dice il Giglioli — val sempre la pena di raccogliere, chè ove l' edifizio tentato non regga, un più valente architetto potrà sempre adoperare i mattoni ammucchiati. Ma sappiamo che anche questo campo di studio viene oramai più intensivamente coltivato: giovani studiosi nostri corrono i monti e le valli di questa terra, raccogliendo, osservando, notando; gli studiosi di fuori, informati dell'interessante messe, che questi pur sempre vergini campi promettono, si uniscono ad essi nella esplorazione**): la flora di Fiume sarà forse presto un' opera compiuta. E allora sarà forse raggiunto l' ideale di perfezione? Oh no Quanti problemi di geografia botanica e di biologia potranno essere ancora studiati su questo suolo: gli effetti della bora, la dipendenza delle piante dalla varia natura del sottosuolo calcareo, dolomitico, arenaceo, l' adattamento alla siccità estiva, certi curiosi casi di simbiosi, di simpatie ed antipatie vegetali (tanto per dirne una: l' alloro e il pugnitopo)..... quanti dettagli insomma attendono ancora un esame accurato per poi venire riuniti nella sintesi, che si chiamerà: l' adattamento della vita organica alle condizioni speciali del Carso, dalla quale poi forse ne verrà il responso definitivo atto a risolvere il problema che la calcarea Sfinge presenta ai novelli Edipi.....

Or ti riman, lettor, sovra il tuo banco,
Dietro pensando a ciò che si preliba,
S' esser vuoi lieto assai prima che stanco.
Messo t' ho innanzi: omai per te ti ciba,
Chè a sè ritorce tutta la mia cura
Quella materia ond' io son fatto scriba.
(*Parad. X*).

GUIDO DEPOLI.

*) Schuler. — Zur Flechtenflora von Fiume. — Mittheilungen des naturwissenschaftlichen Clubs in Fiume. VI. 1901.

**) Nelle colonne di questo giornale si pubblicò la relazione del prof. Simonkai sul Risnjak, i cui risultati confermano ancora una volta quanto sulle specialità del nostro mondo organico finora si è detto; vorremmo però non vedere un' altra volta usati termini così antiscientifici come p. e.: „Carso ungaro-croato".

JELENEC (1459 m.).

20 Agosto 1902.

Avevamo con noi — si era in quattro — una carrettella piccina piccina che sembrava un balocco e un cavalluccio alto un palmo e tutto bizza, che dovevano farci risparmiare, almeno tale era la nostra presunzione, la quindicina di chilometri di Ludovicea, dal ponte della Fiumara al Kamenjak. Ma l' esperimento — si voleva appunto sperimentare questo, per noi nuovo, metodo di risparmio di forze — riuscì piuttosto male, perchè il cavallo ad un certo punto, per un motivo o per l'altro, ricusò di andar più oltre, nè valsero a distoglierlo dal suo proposito gli argomenti più convincenti delle nostre imprecazioni e dei nostri „alpenstock". La conclusione si fu, che quasi quasi ci vedemmo costretti a prendere il posto del cavallo e lui il nostro; io, per me, non vidi di meglio che finire tra i sacchi di biada di un carro, che sotto uno splendido plenilunio, lentamente saliva le serpentine della Ludovicea. A Kamenjak una fermatina, tanto per metter al coperto cavallo e veicolo e poi via a piedi, su per la strada — strada per modo di dire — dello Snežnik.

Intanto spunta il giorno, col solito corteo di zeffiretti e rugiadette — o i bei tempi dell' Arcadia! — e la nebbia non tarda ad avvolgerci nelle volubili sue spire, che ci fanno pregustare le dolcezze dell' al di là.

Platak giace sommersa in un mare di bianchi vapori e l' ampia radura del *Prebeniš* presenta anch' essa l' aspetto di un oceano di tenuissimi veli, che il sole sta per isquarciare. La strada da noi battuta, che forma il ramo sinistro del bivio di Platak — l' altro ramo, come si sa, guadagna il passo dello Snežnik (1350 m.) e scende poi a Lazac — è buona, anzi può dirsi ottima, relativamente alle solite delle nostre regioni e si mantiene quasi sempre al medesimo livello e soltanto nell' ultimo tratto, passato il Javornica (1153 m.), acquista una pendenza considerevole, che la porta ai 1300 m. o poco meno.

Nè il Jelenec stesso, nostra meta, presenta delle vere difficoltà, poichè sorge in tutta prossimità della strada — sta bene qui osservare, che la cima da noi salita, nella carta topografica non porta che la quota 1459, mentre il nome (che tradotto potrebbe suonare: il Cervino) è dato ad una vetta più bassa (1442 m.) e sorgente ad un chilometro circa, più verso Est — e perchè la strada stessa s' eleva già tanto dal mare, che lo squilibrio tra i due livelli è di poca entità.

Ciò non tolse però, che sulla cima non si facesse una sosta abbastanza lunga e confortata da un abbondante refezione. Dona tanto all' appetito l' aria di montagna e la vista di un panorama, che, come questa volta, non lasciava nulla da desiderare! Rimesse le briciole e le bottiglie vuote nei sacchi, si pensò al ritorno, che fu un piccolo record: dopo tre ore si era già di ritorno a Kamenjak. Questa volta il nostro cavallo si mostrò più arrendevole, sia perchè forse capiva di tornar verso casa, sia perchè nel cielo non c' era più la luna, che talvolta esercita anch' essa i suoi influssi sulle bestie, compresi gli uomini; fatto sta che prima di notte s'era di ritorno in città, persuasissimi però, che il miglior modo di locomozione, di cui possiamo disporre, continuano ad essere almeno per momento le nostre gambe.

E. R.

VELKE-JAVORINSKE (1217 m.)

(Ungheria settentrionale).

Lőcse, antica regia città libera e capitale del comitato di Szepes (Ungheria settentrionale), giace su di un colle del pendio meridionale dei Lőcsei hegység (monti di Lőcse). Questo pendio va declinando in un esteso avvallamento limitato a SO dai monti metalliferi ungheresi, mentre a NO. a circa 20 km. da Lőcse, nei Carpazi centrali, si elevano le gigantesche masse dell' alta Tátra.

Lőcse nel suo esteriore già da secoli cangiò ben poco e conserva fedelmente ancor oggi le caratteristiche delle città del medio evo e per ciò che riguarda gli edifici ha tanta importanza per l' Ungheria come Nürnberg per la Germania.

Le mura che difendevano la città in gran parte sono visibili ancor oggi. Le tre porte arcuate si conservano nella loro originalità come anche alcuni bastioni. Lőcse vanta uno dei più storici duomi dell' Ungheria. Fu eretto in istile gotico ancor nel secolo XIII, indi ampliato nel secolo XV e fornito di organo. Non meno rinomato è il municipio costruito in istile della rinascenza nel secolo XVI. Nel 1893 fu ristaurato lasciando intatto lo stile originale. Io nello stesso, ebbi la fortuna di vedervi fra altri oggetti d' antichità, parecchie scuri da carnefice colle quali venivano decapitati i colpevoli.

A Lőcse, benchè piccola, non soltanto si concentrano tutti gli uffici pubblici, come l' amministrazione del comitato, direzione di finanza, tribunale, ufficio edile, ma vanta anche un giudizio superiore, scuola reale, scuola femminile superiore, ed altri istituti di istruzione, infine all' estremità meridionale della città si trovano cinque colossali caserme che colle loro ombre coprono quasi tutta la città. In una di queste caserme ho la fortuna di avere anch' io un letto che già da 9 mesi drizza le mie ossa. — Venuto io a Lőcse a scontare il mio anno di volontariato, già nei primi giorni potei accorgermi delle molte attrative che offre questa regione per un alpinista. E per non lasciarmi sfuggire questa buona occasione decisi di spingermi su qualche vetta che potesse concedermi un buon panorama e una buona orientazione. A tale scopo volli sacrificare la prima festa di Pentecoste.

Alle 5 di mattina, da noi ora di preghiera, abbandonai la caserma e rivolsi i miei passi verso il Velke-Javorinske (1217) nei Lőcsei hegység. Percorso il tratto di strada maestra che parte da Lőcse verso Nord fino il ponte del Lőcse-patak, piegai a destra dirigendomi per la strada campestre che va leggermente ascendendo fra foltissimi boschi di pini, lungo la riva del suddetto fiumicello. Traversato Lőcse-füred (bagni di Lőcse) giungo alle 9 ai piedi del Velke-Javorinske.

Nelle prime ore del mattino il sole velato da una leggera nebbia non prometteva una splendida giornata. Però passato che ebbi Lőcse-füred quella nebbiolina andava dileguandosi e il sole cominciava a rischiarare le folte vette dei monti vicini coi suoi raggi primaverili, mentre dai boschi spirava una fredda, ma aggradevole brezza mattutina. Venuto ai piedi del Velke-Javorinske abbandono la strada e comincio a salire verso la vetta che raggiungo alle ore 10.

Chi mai non visitò almeno una volta questo luogo magnifico, non può figurarsi la bellezza straordinaria dello splendido panorama che si presenta agli occhi meravigliati, vedendo a poca distanza la maestosa catena della Tátra colle altissime cime di Francesco Giuseppe (2663) e Lomnicz (2634) che innalzansi fino quasi alle nubi. Questi monti tanto belli e pittoreschi non hanno una grande estensione, ma hanno picchi e rocce, profonde insenature, valli incantevoli, bei laghi e foreste bellissime. In quanto anche al resto della regione, non è meno apprezzabile: più in quà della Tátra si vedono in amenissime posizioni le cittadelle di Késmárk, Béla ed altri più piccoli luoghi. Al Nord si erge l' Ihla (1284) mentre a Sud scorre una stupenda valle fino all'altezza di Lőcse. Quest' insieme forma un panorama sublime!

Appagato uno dei miei desideri dopo un' ora salutai la mia vetta e continuai il mio cammino sul suo dorso verso una capanna di pastori dai quali volli sapere dove si trova Vinna, rifugio di cacciatori del quale intesi a parlare, e che nella carta non è segnato. Ottenute le volute spiegazioni mi diressi alla sua volta per rifocillarmi. Distava circa tre qnarti d'ora di cammino. Ma avutolo innanzi a circa una cinquantina di passi, ecco cinque bianchissimi cani che vengono a farmi gli onori di casa mostrandomi i loro candidi denti. Bei animali ma poco ospitali. Proseguire non era consigliabile, ma tornare non era neanche facile. Vista io la critica posizione in cui mi trovava sguainai la mia breve arma. Il quadro era comico. E non vedendo io anima viva che venisse ad acquietar le furie di quelle scortesi bestioline, difendendomi i polpacci battei in ritirata. Alla fine non vi pensai più. Per non rifare la via già percorsa volli prendere un' altra direzione.

Venuto alla sella fra il Velke-Javorinske e lo Spielen B. infilai la carreggiabile che mena verso SE. a Toriska che raggiungo alle 2 pom.

Questo villaggio lungo circa 1 km. e mezzo è uno dei più grandi del dintorno, ma poverissimo. Gli abitanti, slovacchi tutti, languono in una delle più squallide miserie. Le forze mascoline vi difettano in causa della enorme emigrazione in America.

Entrato in una osteria mi rifocillai alla meglio. Alle 2·30 partii verso Lőcse-füred mentre cominciava a piovere. Lőcse-füred è l' unico luogo dove i cittadini di Lőcse vanno fare le loro lunghe passeggiate nei noiosi pomeriggi delle feste. Io vi arrivai alle 4, bagnato. Dopo aver pranzato in compagnia di alcune delle mie conoscenze di Lőcse, alle 5 mi decisi alla partenza. Pioveva ancora ed alle 6.30 rincasai bagnato fino la midolla.

Lőcse il 10 Luglio 1903.

B. Kucich.

IL DIAVOLO.

(Una pagina di folklore nostrana).

Una domenica a vespro, mentre la campagna tutto intorno andava velandosi dei vapori notturni e tutte le cose parevano tuffarsi nel mare immenso di una profonda malinconia; malinconia vaga e profonda che mi portava all' orecchio il canto leopardiano

. . . . che s' udia per li sentieri
Lontanando morire a poco a poco,

in una chiesuòla, una di quelle umili chiesuòle, che biancheggiano sui nostri poggi, da Veprinaz al Risnjak, a una piccola folla di semplici anime timorate, un uomo, un prete tesseva tesseva spietato la paurosa istoria dell' eterno nemico del genere umano. E mentre di fuori, in quell' ora solenne di pace e di abbandono, tutto sembrava inneggiasse aila natura, alla vita, all' amore, dentro, nell' umile chiesuòla, su quelle povere teste chine di fedeli terrorizzati, pareva passasse un alito freddo di morte e di tomba, l' alito glaciale di età defunte che si respira nelle cripte di antiche cattedrali e che ci trasporta in pieno Medio-evo, in un mondo di visioni e chimere tremende, popolanti le notti insonni e le castella turrite e gli orrori della solitudine. Triste retaggio di morbosità ataviche! Povere e incoscienti vittime d' una febbre di generazioni e secoli interi, non ancor del tutto sedata!

* * *

Nulla di più tenace e radicato, fra le genti di campagna, della credenza e della paura del diavolo. Esso, e insieme a lui le leggende che s' intrecciano intorno all' altra sua persona, sono nate col cristianesimo, che rendendo il nuovo Dio, evoluto dall' antico feroce Jehovah, immensamente più buono e più misericordioso, è ricaduto nell' antico concetto dualistico, facendo giganteggiare dall' alto dei pergami, ogni giorno più possente e complessa, la tetra figura dello spirito del male. L' antico fatto eschiléo degenera nel torbido concetto di Sàtana della tragedia medioevale: Sàtana immenso, che sogghigna dagli affreschi delle oscure basiliche trecentiste e che s' aggira tra i pilastri e i confessionali dei templi cuspidati; Sàtana onnipotente che non conosce ostacoli ma entra e s' insinua dapertutto, nella reggia e nel tugurio del povero, come l' *Intruse* dei drammi maeterlinckiani; Sàtana proteiforme, oggi can barbone come nel *Faust*, domani parvenza procace e maliarda, come nel quadro del Morelli, che si presenta alla fanciulla che sogna, al solitario che studia, all' asceta che si macera in preghiere e digiuni.

E oggi, i nostri popolani, i nostri contadini continuano pur sempre a vederlo, questo nemico dell' u-

manità, prender parte alla vita cotidiana, passeggiare per le nostre strade, entrare nelle nostre case, assidersi ai nostri deschi. intromettersi negli affari piú intimi del focolare domestico, sempre pronto a tentare la fragilità umana. Nudo e peloso talvolta, come un caprone o un fauno antico, tal' altra in cappa e giustacuore, come quello del Goethe, testaccia piena d' estri e di bizze inesauribili, essi lo vedranno ora correre su pe' tetti e gli embrici, insieme ai gatti, ora volare confuso a gli stormi dei corvi e dei pipistrelli; oppure lo udranno gracidare nelle notti dl luna, coi ranocchi, nella fanga dei pantani, urlare nella bufera che infuria per le boscaglie. Ma uomo od animale, il suo aspetto avrà sempre qualchecosa di terrificante, e il suo urlo ci agghiaccerà ognora di spavento. Tutti vi sapranno dire di lui, e sulle aperte marine di Volosca e di Laurana, odoranti di lauri, e nell' alta e turrita Castua, dominante il Quarnero, e nelle quete e silenziose nostre vallate, verdi di faggi e di querciuóle, per le quali scorre il Recina, e pei casolari seminati fra le stoppie del campo di Grobnico, e nei paeselli sparsi su per le brughiere delle nostre montagne, e fin nelle povere *kolibe* dei pecorari dell' Obruč e del Risnjak. Semplici e primitive narrazioni, che Giuseppe Caprin chiama i frutti genuini della terra, e che udite su pei sagrati o nelle veglie intorno al fuoco, non vi sentirete la forza di volerle smentire e sfrondare da quel serto, che la fantasia popolare loro ricama e l' aria de' campi abbellisce e profuma. Esse vi sapranno descriverlo a puntino, il brutto ceffo: certo non avrà la fronte geniale e lo sguardo immenso del Lucifero byroniano, o di Madách qualè ce lo creò il pennello di Zichy Mihály, ma alto e segaligno, brustolito ed annerito, con tanto di coda, che a volte saprà tener convenientemente celata sotto la cappa di cavaliere, spesso con un bel paio di orecchie asinine, come nella diciottesima maccaronica del Folengo; e poi un fetore, un fetore da non dire, un fetore da farvi starnutire per otto giorni di fila, come quella tal volta, che Messere venne a prendersi a Rastočine, l' anima d' un villano, che aveva da lui appreso l' arte di render innocue le vipere e i serpenti, quei maledetti serpentacci neri che si diceva entrassero nelle stalle, a suggere il latte alle mucche. E l' immaginazione popolare andrà tanto avanti, da sapervelo all' occasione anche ritrarre sul muro o su checchessia; non sarà l' arte di Fra Angelico, che dipinge il celebre *Giudizio Uuiversale* della gàlleria fiorentina, pure il rozzo pennello del nostro villano vi saprà tirar giù quattro scarabocchi, quali talvolta s' ammirano nei tabernacolini eretti lungo le strade del contado e ci fanno pensare, se non altro, a quel tale affresco — ve lo rammentate? — che rendeva meno monotona l' abituale passeggiatina di don Abbondio.

In queste descrizioni non farà mai difetto una marcata tendenza di gonfiare ed esagerare le cose, chè una volta preso l' abbrivio, la fantasia del popolinò non si arresterà così facilmente. Essa, appena calata la sera, nelle ombre, nei misteriosi fruscii vespertini crederà di vedere, di udire il tristo figuro; i sempliciotti giureranno d' averlo scorto, fermo sulle cantonate o nascosto dietro agli alberi, e giungeranno trafelati a casa, persuasi di averlo alle calcagna. *Tartarins* incorreggibili, che in ogni quisquìlia, in ogni ombra proiettata su di un muro, in ogni cencio, in ogni frasca mossa dal vento vedranno, o crederanno di vedere, i fantasmi più strani e terribili. Un giorno a Cosala, un tale, andato a far le legna in un podere a Santa Caterina, ritorna di corsa a casa, tutto tremante per aver visto, dice lui, nel bosco nientemeno che cento diavoli nella forma di cento orsi; ma non gli si crede, nemmeno quando da cento i diavoli calano a dieci, nemmeno quando da dieci a uno, finchè l' altro, passata la prima paura, termina col confessare candidamente, d' aver udito un forte rumore dietro a sè, soltanto!

Immaginatevi ora di tali baggiani — ce ne sono tanti da queste nostre parti — ai vèsperi della domenica, quando il predicatore fa lumeggiare, nella sinistra loro luce, le fosche figure della cricca infernale. Usciti di chiesa, colla mente e gli occhi pieni di paurose parvenze, mentre tutto all' intorno scenderà la notte, correranno a tapparsi in casa, a guardare sotto il letto, nella cappa del camino, fin dentro a' cassettoni, e a mettere in opera l' intero assortimento di esorcismi e sortilegi imparati, già da fanciulli, dalle vecchie nonne che se n' intendevano della faccenda. E quindi giù a tracciare col gesso o col carbone, sulle porte e su per le pareti, il segno misterioso e cabalistico del „groppo di Salomone"; e giù a spargere per la casa e dinanzi alle soglie, le polveri benedette nelle grandi occasioni e foglie secche di felci — non ne avete mai visti di quei grossi mazzi di Pteris aquilina, messi a pendere sulle porte delle abitazioni, per le nostre campagne? — di quelle felci miracolose, che oltre al ridar l' incarnato alle ragazze anemiche e guarir certe malattie poco pulite, vanno usate contro le diavolerie d' ogni sorta, e ci fanno pensare a quella Sant' Ildegarda, superiora del convento di Rupertsberg e medichessa in grido, la quale ci sa dire, in una vecchia sua *physica*, qualmente con della felce preservasse sè e il proprio gregge dalle insidie del demonio.

Se poi tutto ciò non bastasse, sapranno ricorrere ad altri palliativi ancora, come posare un coltello sulla soglia della casa, non garbando troppo a Satana, a quanto pare, di simili gingilli; e lo si può già leggere in San Girolamo, nella vita di S. Ilarione. Oppure get-

teranno a bruciare nel fuoco dei ricci marini, badando nello stesso tempo, di frantumare per bene i gusci delle uova votate, che interi potrebbero servire al diavolo per qualche sua prodezza; e quest' ultima precauzione ce la consigliano già Ovidio, nei Fasti, e Lodovico Bigi Pittori, contemporaneo dell' Ariosto e autore d' un poema: *Candida*, nonchè d' un opuscolo, in latino, sull' arte magica. Infine sarà molto utile ed indicato il portare addosso di amuleti, tanto più efficaci, quanto più bizzarri ed originali; non ultima una collana di spicchi d' aglio — oggi, le nostre signore ne portano di ben più strane — che prescritto persino dal grande Avicenna per il mal della verminazione e usato largamente da Antonio Brasavolo, medico ferrarese e autore d' un *Examen* stampato a Venezia nel 1545 e dedicato agli Estensi, sembra esser pure un eccellente specifico contro i malefizi, e lo sanno già Ippocrate e Sereno Sammonico. Qualche nostro vecchio, a proposito, si ricorderà ancora di aver visto le donne di Costrena seguir i loro mariti, nei lunghi viaggi di mare, con più giri di simili collane di aglio al collo; gingilli che sollevavan, si dice, la meraviglia degli stranieri ma che erano, in ogni caso, molto più innocenti di quelli usati dai latini antichi, che Plinio tanto biasimava e che Bodino avrebbe voluto „per honestà" tener celati.

Ammaestrati da queste continue precauzioni e misure profilattiche, i nostri sensi si acuiranno sempre più, come negli animali incessamente perseguitati ed insidiati, sicchè finiremo col prevedere e intuire gli eventuali tiri che vorrà farci il diavolo, e possibilmente trovarci il rimedio. Guai, se il grano seminato a San Giovanni — giornata quanto mai propizia per trar i pronostici — o a San Pietro e Paolo avrà i germogli poco rigogliosi; guai, se dinanzi alla nostra casa passerà un carro, cigolando; e guai, se la gallina del nostro pollaio si metterà in testa di voler cantare come il gallo. In quest' ultimo caso faremo bene coll' ucciderla, come si usa nel Trentino e non di rado anche da noi — e seppellirne il capo sul limitare; non si sa mai, e poi, le precauzioni non sono inutili di fronte a capricci di tal genere, nè possiamo biasimare la condanna pronunciata nel 1474 dal tribunale di Basilèa — il fatto è storicamente avvenuto e lo cita il Graf — secondo la quale un gallo sciagurato, per aver avuto la poco felice idea di far un uovo, sarebbe stato bruciato vivo, sul rogo.

Ma, in ultima analisi, è sconfortante il dover sperimentare, qualmente tutto ciò riesca di ben poco giovamento, dal momento che, scesa la notte, le tenebre saranno invase dal misterioso *mrak*, che qual nebbia sottile — mrak in lingua croata significa appunto qualchecosa di simile — v' entrerà per la gola del camino, per le fessure della finestra, vi spegnerà il lume, v'intossicherà la cena, vi darà un malessere, uno stordimento, un capogiro, vi ... insomma non saprete più a che santo votarvi, chè tappati in casa e sbarrata la porta, il mrak v' entrerà per il buco della serratura. Meno che meno poi restar fuori di casa, esposti all'aria serotina: potreste sentirvi ad un tratto acciuffare pei cappelli, se li avete, o pel bavero, da una forza arcana — talvolta un pipistrello! — come toccò molti anni addietro ad un galantuomo, che tornandosene bel bello da una scorpacciata notturna, si sentì improvvisamente trasportare sulla guglia del campanile del nostro Duomo, dove rimase appollaiato e tremante dal freddo e dalla paura, finchè la mattina non vennero a trarlo giù da quella punto comoda posizione.

Sono questo indefinibile mrak, che invisibile si aggira per le vostre abitazioni come l' eroe di Renato Le Sage o l' immaginoso autore della *Calandra*, e il malocchio che i nostri villani chiamano *urok* e che infierisce specialmente a Castua, paese classico per simili articoli di commercio folkloristico, e l' incubo che vi turba i sonni e vi grava sullo stomaco come un indigestione di prugne immature, tutto prodezze maligne, — e nessuno ne dubita — tutto losche operazioni del diavolo e della sua cricca, cotro le quali talvolta nè la virtù più specchiata, nè la pietà, la devozione più fervida possono agire e valere efficacemente.

Ma non è raro il caso, anzi tutt' altro, che il diavolo, sprezzando tutti questi sotterfugi e raggiri da diplomatico consumato, vi si presenti in persona, appena ci sia un' anima da insaccare, una buona idea da sviare, una retta impresa da mandar a rotoli; nel suo cervellaccio capriccioso di mulo innamorato, coverà sempre qualche prava ed estrosa intenzione, se non altro, quella di scombussolarvi i sensi e farvi venir la pelle d' oca. Così ci troverà un vero gusto nel turbare la felicità degli sposi che sono alle prime carezze; il birbone non mancherà in una maniera o nell' altra di metterci il suo zampino — o piuttosto zampone — spargendo dell' aceto sulle dolcezze dei primi baci. Molte nostre vecchie si rammentano, come in quella lontana notte che giovinette salirono sul tálamo, un maledetto moscone coll' incessante suo ronzìo raffreddasse loro i primi ardori, sapendo esse bene chi si celasse sotto le spoglie dell' importunissimo fra gli animali e già scomunicato da San Patrizio e da San Bernardo.

A Draga di sant'Antonio è viva la memoria di quella ragazza che, andata sposa, fu invasa sul più bello da Sátana, e il gran Martino Debrio, l'uomo della scienza, come lo chiamava Don Ferrante, con una profondità di conoscenza nel ramo e una profusione di particolari che non sarebbero d' aspettarsi da un gesuita, ci dà un elenco, diviso in sette punti, delle insidie tese dal diavolo ai novelli sposi, ma „per honestà" mi guarderò bene dal ripeterlo, nemmeno in latino; mi

basta l' osservare come molte di simile burlette gradite allo spirito dell' abisso si trovino talvolta nella poesia erotica latina, in Ovidio, in Properzio, in Petronio.

Che cosa si debba escogitare in tali frangenti inopportuni, nessuno ve lo saprà suggerire di positivo. Pure non mancano le pratiche nemmeno in simili casi. Una di queste sarebbe forse quella che trovo citata nel polveroso in quarto del Valvasor — secondo la quale a Fiume ai tempi dell' autore, il seicento, la sposa sarebbe stata costretta, appena arrivata a casa dello sposo, a gettare una ciambella, un buzulah (sic) oltre il tetto della stessa,*) sicchè si sarebbe per lo meno indotti a credere che in quei tempi la nostra città non dovesse brillare di edifizi troppo alti e maestosi. Allo stesso scopo, e cioè onde premunirsi da qualche eventuale mal tratto dell' eterno burlone, mirava forse il vezzo, non del tutto dimenticato da noi, di spargere e d' ingombrare il letto nuziale di sassi, di sterpi e altre simili delizie; nel Canavese, per esempio, gli sposi trovano ancor sempre, fra le coltri, patate, rape e panocchie di mélica, mentre nel Novarese tutta la brigata dei compari, delle comari, dei ninfi bada prima d' andarsene — tolgo la notizia, fresca fresca, dal Gubernatis — di scompigliare il disgraziato tálamo, coll'improvvisarvi addirittura, sulle coperte, quattro sgambetti!

Tutto pratiche insomma, che unite e combinate a delle musiche infernali improvvisate sotto le finestre degli sposi — orchestre orribili di coperchi, di padelle e di casseruole, che se ricordano gli antichi epitalamii, ci fanno pur pensare ai *charivari* della Francia medioevale, alle *scampanate* della Toscana, alle delizie dei „tamburi, trombe squarzade et simili instrumenti" proibite da un decreto della Serenissima e ai baccani poco o niente dissimili che il Valvasor attesta di aver visti a Vipacco e da noi — devono far loro passare tutto altro che piacevole la prima notte, ma almeno possono offrir il conveniente di tener lontano il diavolo, chè i suoi nervi gli ha anche lui.

E dal momento che siamo a parlare dei capricci di Sátana, possiamo dire qualmente uno dei suoi più forti sia quello di fabbricare: un dilettantismo, uno sport, una passione, una vera manìa che spesso ha creato delle opere titaniche, popolando il mondo di ponti del diavolo, di rupi del diavolo, di castella del diavolo. Da noi, da queste nostre parti, si giura che il vallo romano di cui si scorgono alcune traccie su pel Calvario, non sia che un saggio della bravura tecnica del diavolo,**) che in una notte sola è capace di costruire, secondo tutte le regole d' architettura, un muro, un edifizio, una torre. Le ciclopiche pareti del Risnjak, lo strano e minaccioso ammasso calcareo del Kamenjak, gli anfratti tortuosi e profondi entro i quali spumeggia l' Enèo, sono altrettanti capilavori usciti dallo scalpello del nero artefice, e perfino i barbacani della vecchia nostra polveriera allo Stajo — vi si vede talvolta la notte passeggiare gravemente un grosso caprone — e le solidissime basi del castello di Tersatto si ritengono esser dovute al talento del fosco costruttore.

(Continua) Egisto Rossi.

*) Noto per incidenza che il Mantegazza negli «Amori degli uomini» parla di un' identica pratica in uso presso i «Liburnian (?), che reputo esser forse i nostri liburni trascritti da qualche testo inglese

**) Anche la muraglia d' Adriano, nelle leggende scozzesi, è opera del diavolo, come opera del diavolo son pure tutte le costruzioni romane di difesa al Reno.

XXI. CONVEGNO DELLA SOCIETÁ ALPINA DELLE GIULIE SUL MONTE RE.

Il Nanos o Monte Re, da cui vuolsi Alboino abbia rimirato per la prima volta coll' occhio avido le pingui terre d' Italia, fu dalla consorella triestina scelta a meta del suo convegno annuale. Manco a dirlo, il convegno riuscì splendidamente. Erano circa un' ottantina i soci che vi presero parte e da Prewald, dove avevano pernottato, salirono alla facile vetta, donde il tempo bellissimo concesse loro una vista grandiosa. Ridiscesero quindi a Prewald, ove ebbe luogo il pranzo sociale.

Il vivo desiderio della nostra Direzione, d' inviare una rappresentanza del Club Alpino Fiumano a salutare gli alpinisti triestini, non potè venir mandato ad effetto, chè la tante volte rinviata festa a pro' delle Colonie feriali — tenutasi finalmente il 28 giugno — costrinse i più a rimanere a Fiume. Solo un telegramma portò loro i saluti e i voti nostri.

ESCURSIONI SOCIALI.

Biela Lasica. (1533 m.) — Questa bella cima dei Kapela, uno dei nostri monti più alti, fu salita il 12 luglio dai soci: Depoli, Fürst, Macchioro, Marcuzzi, Rizzi e Stanflin. Partiti col treno delle 9.20, sbarcarono mezz' ora dopo la mezzanotte a Lokve, da dove per splendido bosco di abeti fantasticamente illuminato dal plenilunio, marciarono fino Sungari; siccome però il cielo si annuvolava sempre più — caddero poi anche alcune goccie di pioggia — essi si fermarono quivi in un fienile, dove schiacciarono un sonnellino. All'alba, rasserenatosi il cielo, proseguirono fino la borgata di Mrkopalj, dove fecero colazione. Ripresero la marcia e a Begovorazdolje lasciarono la strada maestra, spingendosi per una mulattiera fin sotto la vetta, che fu raggiunta dopo una ripidissima e faticosa salita attraverso il denso bosco, che riveste tutta la montagna. Il panorama era semplicemente grandioso, sebbene le nebbie lontane occultassero le Alpi e non permettessero di spinger lo sguardo sulla pianura

croata, dove si dovrebbe scorgere Zagabria; sopra tutto attraente per arditezza di forme, il solitario dente del Klek di Ogulin. — Ritornarono quasi per la medesima strada, fermandosi a pranzare a Begovorazdolje; quindi per deliziose scorciatoie scesero a Mrkopalj e a Sungari — dove per non perdere il treno noleggiarono un carro che li portò a Lokve.

. . .

Medvedjak (1027 m.) — È una cosa assurda, da matti; si vuol forse imitare i fasti di Bilek? — Questi i commenti che accolsero l'annunzio che domenica 9 agosto si sarebbe eseguita una escursione famigliare al Medvedjak; la conclusione si fu, che la sera di sabato non erano stati ad iscriversi che quattro soci.... senza famiglia. Questi quattro — dotati della virtù degli alpinisti (e dei muli): l'ostinatezza, decisero di andare però ad ogni costo, partendo peraltro alle due del pomeriggio, perchè non volevano perdere il pranzo — e tante altre belle cose che si godono in città. Ma, vedi meraviglia, alla stazione si trovarono ben 13 persone, fra cui cinque signore e signorine, che presero d'assalto i carrozzoni del treno domenicale cosicchè a forza di voler cercare un posto comodo, si finì ad esser rinchiusi.. in undici, in uno scomparto destinato a otto persone. Data quindi la caldura che regnava nel vagone, libravamo nell'animo il pensiero se fosse meglio finir lessi o arrostiti; nè le freddure prodigalmente largite giovarono a rinfrescare l'ambiente, chè anzi l'allegria e la temperatura crescevano. Si arrivò così fino a Plase. dove con un po' di malagrazia, si riuscì ad aver del vino e della birra; ed essendo parte del pubblico scesa a terra, potemmo migrare in un altro carrozzone più comodo. Così — sempre meglio disposti — si sbarcò a Lič. Era forse ancora caldo, ma a noi la frescura sembrava deliziosa, dopo usciti da quei forni ambulanti. Protetti dal bosco, si sale chiacchierando a gruppi, gruppetti, coppie per la mulattiera, che il caposquadra dimentica di abbandonare nel momento giusto. Così, invece del sentiero abbastanza comodo, ci tocca una traversata tutta roccie e arbusti, che richiede una lotta corpo a corpo colle insidie del terreno, e provoca una quantità di incidenti, salutati da salve di risa, così che si avanza attraverso gli ostacoli del cammino senza quasi accorgersene. Ma già il bel cono terminale ci sta dinanzi; la salita si fa più erta, le roccie richiedono mani e piedi, i gruppi si diradano e si distanziano — le signorine si comportano benissimo. Dopo le 6 anche l'ultima coppia è sulla vetta Si guarda il bel panorama, si succhiano dei limoni (c'è chi mangia anche le scorze), e per non perdere il treno, si comincia ben presto la discesa, che per varietà di casi non la cede alla salita. Naturalmente, non ci resta il tempo di andare al villaggio di Lič per cenare, come vorrebbe il programma, ma si corre alla stazione, nei cui pressi sorge un bettolino, dove possiamo avere vino, pane, salame; queste vivande son quasi strappate di mano all'oste e divorate in un attimo (anche in questo, le signorine danno l'esempio); poi calmati i bisogni più urgenti, si dà la stura ad una nuova provvista di allegria; si ride, si ciarla, si canta — si arriva persino a far un giro di walzer. Poi il treno sbuffante arriva, e ci carica tutti per deporci lieti a Fiume, pronti a ricominciare alla prossima occasione. Ed ora la morale della storia: signori e signore, se volete star comodi e godervi tutto il programma delle gite, iscrivetevi a tempo.

G. D.

. . .

Nei giorni 15 e 16 agosto fu intrapresa, con dieci partecipanti, la indetta escursione al **Risnjak** e nella **valle della Kulpa.** Ne daremo relazione al prossimo numero.

ESCURSIONI E SALITE DEI SOCI.

I soci Macchioro e Malle erano intenzionati di salire nel pomeriggio del 17 maggio il **Sia,** ma l'ora avanzata impedì loro di raggiungere la vetta; discesero per Kriva.

. . .

Il socio sig. Smoquina, principalmente per erborizzare, dimorò dal 18 al 20 giugno a Carlopago, e durante le sue scorrerie si recò anche a Oštaria, da dove salì il **Laginac** (1234 m.).

. . .

Escursione nella **Selva Boema,** eseguita dal prof. Wanka:

26 giugno. — Con ferrovia da *Pilsen* a *Hammern-Eisenstrass;* alla cascata nel *Klammerloch* e salita del monte *Osser* (1283 m); discesa al Lago nero *(Schwarzer See).*

27 giugno. — A Lago del diavolo *(Teufelssee)* e Eisenstein; salita dell'*Arber* (1458 m.), e visita dei laghi omonimi.

28 giugno. — Oltre il *Laka-See* e *Stubenbach;* salita del *Mittagsberg* (1314 m.) e discesa a *Mader.*

29 giugno. — Salita del *Rachel* (1450 m.) e pernottazione alla casa forestale *Pürstling* (1133 m.).

30 giugno. — Salita del *Lusen* (1372 m.); visita della sorgente della *Moldau* e discesa a *Fürstenhut.*

1 luglio. — Alla stazione turistica *Eleonorenhain;* salita del *Kubany* (1362 m.).

2 luglio. — Salita al *Dreisesselberg* (1311 m.).

3 luglio. — Salita dei monti *Hohenstein* (1330 m.), *Bayrischer Blöckenstein* (1362 m.) e *Böhmischer Blöckenstein* (1378 m.); discesa a *Salnan.*

4 e 5 luglio. — Con ferrovia per *Höritz, Krummau* e *Budweis* ritorno a *Pilsen.*

Sono in tutto 188 km percorsi a piedi.

. . .

Klek (1210 m.) fu salito ai 29 giugno dal sig. Marcuzzi.

. . .

Il sig. Smoquina assieme al prof. Simonkai salì il primo luglio sul **Medvedjak** (1027 m.).

. . .

Scoglio S. Marco. — Escursione botanica dei soci Roggendorff e Smoquina, col prof. Simonkai (4 e 5 luglio).

. . .

I soci F. Koller ed E. Morovich per Skrljevo, Skrbutnjak e Jelenje si recarono il 12 luglio a **Mrzla vodica,** ritornando col treno da Lokve.

. . .

Conca di Ponikve. — Altra escursione eseguita dai soci Roggendorff, Smoquina e prof. Simonkai il 16 luglio.

. . .

Viševica (1428 m.) — I soci Marcuzzi, E. Morovich, Provay, e Zanutel effettuarono il 19 luglio la salita di questa vetta da Lič, discendendo poi nel Vinodol, a Grižane e quindi a Cirkvenica, da dove ritornarono a Fiume col piroscafo.

. . .

Planik (1273 m.) e **Monte Maggiore** (1396 m.) Escursione del socio Smoquina effettuata il 19 luglio. Pernottato a Veprinaz, partì alle 3.30 di mattina, raggiungendo la vetta del Planik alle 6.40. Alle 10 raggiunse la strada Giuseppina, e per Poklon fu sul Monte Maggiore dopo mezzogiorno. Da Poklon scese poi a Ika.

. . .

Il **Monte Maggiore** (1396 m.) fu salito dal socio Schnautz li 2 agosto.

. . .

L'infaticabile nostro vice-presidente prof Wanka ci dà contezza di un altro giro compiuto nel **Böhmerwald,** di cui ecco l'itinerario:

6 agosto. — Da *Pilsen* con ferrovia a *Schüttenhofen.*

7 agosto. — *Schüttenhofen, Bergreichenstein, Unterreichenstein* valle della *Wottawa* e della *Widra, Antiglhof, Rehberg*

8. agosto — Salita del *Seerücken* (1265 m.), *Antiglhof, Mader, Aussergefild, Buchwald.*

9 agosto. — Sorgente della *Moldau, Aussergefild, Innergefild Haidl Am Thurm, Unterreichenstein.*

10 agosto. — Con diligenza e poi ferrovia ritorno a *Schüttenhofen* e *Pilsen.*

* * *

Il sig. Ruzich salì ai 15 agosto sul **Monte Maggiore** (1396 m.)

* * *

Snežnik (1506 m) Orario dell'escursione dei soci Roggendorff e Smoquina:

Partenza da Fiume	11 pom. di sabato 14 agosto
Kamenjak	2.35—4.15 ant. di domenica 15.
Platak	7.40—8.45 ant.
Cima	10.30 ant.
Platak	1—3.15 pom.
Kamenjak	4.35—5.30 pom.
Fiume	9 pom.

SUNTO DEI PROTOCOLLI

delle sedute della Direzione.

13 gingno 1903.

Presenti: Conighi presidente, Brazzoduro, Depoli, Koller A., Rizzi, Wanka, Zanutel, Zefran.

Sono prese a notizia le dimissioni della Commissione alle pubblicazioni, la quale persiste nella attitudine presa nella scorsa seduta. Si incaricano di studiare e proporre provvedimenti Wanka e Zanutel.

Si accettano a soci i signori: Leitner Guglielmo, Márkus Giorgio, Reti Ugo, Viezzoli Giuseppe.

È approvato il programma delle escursioni per luglio e agosto e si delibera di rimandare il Convegno al mese di settembre.

Al posto del dimissionario E. Marcuzzi si nomina a far parte della Commissione alle escursioni R. Fürst.

Su proposta di Wanka, si delibera di protestare presso la Società proprietaria del rifugio «Stefania» per il comportamento poco corretto del conduttore del rifugio.

3 luglio 1903.

Presenti: Conighi presidente, Depoli, Rizzi, Rocca. Zanutel, Zefran.

Udita la riferta di Zanutel, si accettano le dimissioni della Commissione alle pubblicazioni, e si incarica di fungere da redattore del giornale sociale il segretario Depoli, coadiuvato da Brazzoduro e Provay.

A richiesta del segretario, si statuisce che in caso di contemporanea assenza da Fiume del presidente e vicepresidente le mansioni della presidenza sieno affidate al membro anziano della Direzione.

17 agosto 1903.

Presenti: Conighi presidente, Brazzoduro, Depoli, Rizzi, Rocca, Zefran.

Sono accolte le dimissioni da direttore del sig. A. Koller, per cambiamento di domicilio.

Si approva, con qualche modificazione, il programma delle escursioni per i mesi di settembre e ottobre e si delibera di tenere definitivamente il Convegno ai 13 settembre.

È cancellato per morosità un socio.

Rassegna bibliografica.

Turisták Lapja. — Anno XIV N.o 6-12. — In tutti i fascicoli di questa interessante rivista, dedicata «alla diffusione del tourismo e della conoscenza della patria» troviamo degli articoli, che fedeli a questo programma, illustrano le più variate regioni dell'Ungheria. Così G. Baumerth descrive lo stretto del *Hernád,* romanticamente selvaggio, e J. Rodiczky ci conduce a vagare lungo il *Maros,* mentre G. Czirbus racconta un lungo giro nel *Délvidék,* ossia l'Ungheria meridionale. Sono poi narrate le escursioni organizzate in occasione del congresso annuale del M. T. E. illustrate da numerose e riuscite incisioni. Notizie d'indole interna occupano pure gran parte della rivista.

* * *

Alpský Věstník. — Orgán českého odbora slovinského alspkého družtvo, Ročnik V. Praha 1903. — Abbiamo ricevuto l'annata V (ottobre 1902 - maggio 1903) dell'elegante organo della sezione boema dell'Alpina slovena e questo annodamento di relazioni che — superiore ad ogni pregiudizio — speriamo di poter stringere sempre più forte anche coi confratelli di Praga, ci procura non poco piacere, anche per il fatto che molta della loro attività si svolge nella regione delle Alpi Giulie, per cui non è improbabile che un giorno o l'altro ci stringiamo la mano su qualcuna di quelle eccelse vette, spinti e infervorati da un ideale comune.

La tirannia dello spazio non ci permette di intrattenerci su questo periodico come lo meriterebbe e dovremo accontentarci di farvi una rapidissima scorsa. Già nel primo numero troviamo, tra altri articoli che dobbiamo passar sotto silenzio, una recensione (Dr. H.) su una guida in lingua boema delle Alpi Giulie, curata e edita dalla sezione.*) Questo, come tutti i fascicoli, è chiuso da ampie notizie, specialmente in riguardo alla regione Giulia: riattamento di vecchi sentieri di montagna e tracciamento di nuovi, erezione di capanne, cronaca e miscellanea, notizie di argomento sociale, e così via. Il 2. e 3. fascicolo contengono una lunga ed interessante relazione di una salita del Dr. O. Frankenberger sulla Czarnohora (2026 m.), il gigante dei Carpazi selvosi, posto sul confine fra Ungheria e Galizia, dal quale scaturiscono il Tibisco al Sud e il Pruth al Nord; la relazione scritta con chiarezza e concisione, è accompagnata da una veduta del monte presa da Rebrovacz. Nel 4. fascicolo il dr. O. Laxa comincia un suo studio sulla genesi e sulla formazione delle Giulie. Lo scrittore, che mostra di conoscere anche gli studii del nostro Taramelli, segue minuziosamente la genesi e l'evoluzione orografica delle nostre regioni

*) Ci venne gentilmente favorita anche questa guida, come pure l'altra, già prima pubblicata, sulle „Alpy Savinské" (A. di Stein). Ne parleremo nel prossimo numero. La Redazione.

attraverso tutti i periodi e riconosce che poche son le regioni esposte all'azione demolitrice meteorica, come le Alpi Giulie. Idea non mai abbastanza lodata e da seguirsi, quella di corredare questo sagace studio di molte vedute che ci offrono i tipi delle formazioni caratteristiche, pratica nota già al vecchio Humboldt, e purtroppo oggi quasi trascurata. Ci dispiace di non poter dar un giudizio della monografia del Dr. V. Ružička sul gruppo del Jôf Fuart (Viš), non avendone che la terza ed ultima parte, trattante l'idrografia. Nell'ultimo fascicolo — maggio — leggiamo ancora un'escursione botanica di A. Kašpar nei dintorni della «Česka chata» sorgente nelle Alpi di Stein, escursione finita fra la pioggia e il vento, e una salita del Dr. S. Prachenský sul Greben (2224). Ružička ci dà infine un itinerario per il gruppo del «Viš» che potrebbe utilmente venir consultato.

E. R.

* * *

Il Tourista. — Bollettino trimestrale del Club Touristi Triestini. — Anno IX, N. 1—4. Il primo fascicolo (numero doppio), contiene quasi esclusivamente uno studio storico su *Miramar*, dovuto al presidente della società Dr. E. Metlikovitz; nel seguente fascicolo (pure doppio) abbiamo «*Un giro sulle Alpi*» di F. Pagnaco, che descrive le impressioni prodotte dai grandiosi quadri della natura e minori relazioni, l'una sopra la gita sociale alle *cave di Sistiana, sorgenti del Timavo e polle d'Aurisina* (E. Loy) e l'altra, di G. C. de Wannietz, che parla della *cascata del ruscello Rothwein* presso Veldes, poi una cronaca delle escursioni, descrizioni di grotte e notizie varie.

LE COLONIE FERIALI.

Come era da prevedersi, una volta destato in sì larga misura l'interesse della cittadinanza, l'idea che il Club Alpino, conscio della esiguità delle sue forze, dubitava di poter porre ad effetto e che all'ultimo Congresso aveva riportato un platonico voto, potè ben presto divenire realtà. Fatta pubblica la cosa, ben presto cominciarono ad affluire le elargizioni e la festa popolare al Giardino pubblico, tante volte rimandata, concorse anch'essa ad ingrossare la somma, che si andava raccogliendo a pro' dell'umanitaria istituzione. Nè va passato sotto silenzio lo spontaneo e gentile contributo che all'opera iniziata portarono le maestre e scolare delle nostre scuole comunali offrendo al Teatro Fenice una serata, dove oltre alla coscienza di aver fatto del bene, i numerosissimi spettatori riportarono una ottima impressione di quanto l'amoroso e solerte insegnamento può produrre, quando esso, più che mestiere, sia fatto arte amata d'intenso affetto.

Raccolto così in pochi mesi un capitale, a cui — come nel Comitato sedevano persone d'ogni classe e parte politica — tutta la cittadinanza portò l'obolo suo, già in quest'anno si poterono inaugurare le Colonie. Furono venti ragazzi, che affidati alle cure attente del maestro sig. Michich, partirono verso la metà di luglio alla volta di Sušice, dove la munificenza generosa del sig. Neuberger metteva a loro disposizione il necessario edificio, facilitando così in non piccola misura l'attuazione della benefica opera. Ora essi godono lassù un'aria non guasta dalle esalazioni — fonte di morbi — che appestano l'atmosfera dei quartieri poveri; in faccia al verde solenne dei boschi di pini, essi che forse mai non videro altro che le mura di qualche soffitta, ascoltano scorrere le acque simbolo di vita, e a quella esistenza nuova, libera e disciplinata nello stesso tempo, attingono salute e vigoria, e raccolgono nella mente e nel cuore impressioni ed insegnamenti da cui non può originare che il bene. Anche il nostro Podestà, confermando l'interesse che egli aveva già promesso in seno al Comitato, visitò le Colonie, riportandone ottima impressione.

Ancora qualche mese, e colla costituzione di un'apposita società si farà il passo necessario per rendere stabile e permanente una istituzione, non solo grata ad ogni cuore gentile, ma meritevole di considerazione anche a chiunque nella salute e nella vigoria della nuova generazione vegga le garanzie più sicure di civile e sociale progresso.

PROGRAMMA DELLE ESCURSIONI PER I MESI DI SETTEMBRE E OTTOBRE 1903.

NB. Per comodo di quei soci, che intendono eseguire altre escursioni oltre quelle contenute nel programma ufficiale, sarà posta nella libreria Zanutel & Co (via Adamich) — col gentile consenso dei proprietarii — una tabella, dove ogni sabato chi cercasse compagni potrà iscrivere il programma da lui escogitato.

Raccomandiamo ai soci di voler fruire di questa comodità, certi che l'attività alpinistica non potrà che avvantaggiarsene.

Restano in uso i convegni del Giovedì.

Settembre.

*) *Domenica 13.* — **CONVEGNO ANNUALE A CASTELNUOVO.** Verrà diramato apposito programma.

*) *Domenica 27.* — **Escursione alle sorgenti del Recina.** — Riunione alle 6 ant. allo Stajo. Pranzo a Kukuljani. — Caposquadra sig. G. Depoli, sostituto sig. G. Rizzi.

Ottobre.

Domenica 11. — **Salita del Veliki Pliš** (1142 m.) Partenza col treno delle 10 ant. per Meja (colazione). — Percorso a piedi: Jelenje gornje-V. Pliš-Kamenjak-Čavle-Fiume. — Escursione facile. Caposquadra sig. G. Depoli, sostituto sig. R. Fürst.

*) *Domenica 18.* — **Escursione per Drenova e S. Matteo.** — Riunione allo Stajo alle 2.30 pom. — Caposquadra sig. B. Brazzoduro.

Domenica 25. — **Ascensione dello Snežnik** (1506 m.) — I particolari del programma si pubblicheranno più tardi. — Caposquadra sig. A. Zanutel, sostit. sig. G. Provay.

Le escursioni segnate con un *) sono famigliari.

EDITORE IL CLUB ALPINO FIUMANO

Gli autori sono responsabili per la forma ed il contenuto dei loro scritti.

Stabilimento Tipo-Litografico di E. Mohovich.

ANNO II. 1 NOVEMBRE 1903 N.° 6

Liburnia



RIVISTA BIMESTRALE DEL „CLUB ALPINO FIUMANO"

Lettere e manoscritti si dirigeranno alla Commissione alle pubblicazioni nella sede sociale (Piazza Orményi N. 3)

Ai soci si distribuisce gratuitamente. L'abbonamento annuo per i non soci è di cor. 1.— Un singolo numero cent. 20.

Il Convegno di Castelnuovo.

Le cose lunghe diventan serpi, è vecchio proverbio. Per noi questa del convegno minacciava di diventare addirittura un incubo: rimandatolo due volte in giugno si finì col tenerlo in settembre, inaugurando con esso la stagione delle pioggie. E fu per varie ragioni un convegno poco fortunato; assente da Fiume per affari il presidente, spaventati dalle minaccie del cielo i più dei soci, la partecipazione fu molto scarsa. Unica consolazione, che i pochi intervenuti (una ventina) procurarono, e riuscirono, di passarla bene.

Ma procediamo con ordine. Un primo gruppo di soci partì già alle 5 pomeridiane di sabato col treno per Mattuglie, proseguendo fin Veprinaz dove in omaggio alle consuetudini fu fatta una tappa; e mentre sedevamo sotto la veranda della „Villa Istria", cominciò a cadere ad intervalli la pioggia. Rimessici in moto, il cielo parve rasserenarsi, e dopo varcato il passo di Poklon, quando fu fatta l'altra tradizionale sosta alla fontana di Giuseppe II, fino la luna si permise di spingere qualche suo pallido raggio a scrutare i misteri celati nelle viscere dei nostri sacchi. La ricerca dei quali misteri occupò anche a noi un lasso non breve di tempo, così che quando riprendemmo la discesa per le innumerevoli serpentine della strada, era quasi la mezzanotte. Giungemmo così di buon passo a Vragna — alla solita „casa bianca", ove si dirama la strada per Lupolano; siccome ricominciava a piovere, ci mettemmo al riparo sotto le fronde di una quercia annosa. Mentre si aspettava che la pioggia cessasse, ecco apparirci un lumicino moventesi per le tenebre, ed ogni tanto giungerci, portate dal vento, voci, che non tardammo a riconoscere per quelle dei facenti parte della seconda comitiva; dopo uno scambio di segnali, essi non tardarono a raggiungerci, e visto che non voleva cessar di piovere, continuammo la marcia tutti insieme. Fu il tratto più brutto di tutta l'escursione: l'acqua veniva giù a catinelle, e noi, chiusi nei nostri impermeabili, si sudava come in un bagno russo; l'occhio assonnato cercava invano distinguere nella grigia oscurità il profilo amico della casa, nostra meta per oggi; ai lati della strada interminabile passavano lentamente gruppi di case delle varie frazioni in cui si divide Lupolano, e finalmente dopo un'eternità ci apparve l'osteria di Giovanni Giumbini, dove era fissato il pernottamento.

L'oste naturalmente non sperava di vederci arrivare a quell'ora e con quel tempo indiavolato, motivo per cui non aveva provveduto alle necessità del pernottamento, a gran rabbia dei più bisbetici e più assonnati della comitiva, che si profondevano in lagni ed imprecazioni contro gli organizzatori. Ma con un po' di pazienza e buona volontà si riescì ad accontentar tutti. Messi ad asciugare i mantelli grondanti e cambiate le calzature inzuppate, si bevve un bicchier di vino e si mangiò qualche boccone, indi si mandarono i brontoloni a dormire sui sacchi di farina, chè i letti erano occupati. Poi a poco a poco tutti sentirono la necessità di dormire e ci ritirammo in un vicino fienile.

Trovatici desti la mattina seguente, grosse nubi spinte da un violento scirocco coprivano tutti i monti

un po' elevati, ed ogni tanto cadeva un rovescio di pioggia, così che per forza maggiore fu deciso di rinunziare alla salita del Tajano, proseguendo col treno fino Cosina. Il percorso ferroviario ci dette agio di rivedere le conoscenze della escursione pasquale: Rozzo, Pinguente, la valle del Quieto. Alla stazione di Podgorje trovammo il signor Sillani, della Società Alpina delle Giulie, che ci aspettava per accompagnarci sulla vetta, dove una forte comitiva di soci della consorella triestina era venuta a fare gli onori di casa. Purtroppo, prima che potessimo intenderci, il treno si rimise in moto e così non ci fu possibile seguire l'esempio dei coraggiosi alpinisti triestini. Alla stazione di Cosina poi ci si fece incontro il signor Luzzatto, presidente della detta società, assieme ai signori Almagià e Levi, nonchè alla signorina Levi; da essi apprendemmo che l'infaticabile e inesauribile vicepresidente signor Pigatti ci attendeva sulla cima con un' altra delle sue trovate, ben note ai frequentatori dei convegni della Società delle Giulie. Oramai però era troppo tardi: per salire il Tajano da qui avevamo uno svantaggio di due ore, per cui espresso tutto il nostro rammarico per l'incontro frustrato dal tempo nemico, ci fermammo a far colazione assieme ai signori triestini. Quindi, preso congedo da essi, salimmo in tre carrette che di buon trotto ci condussero a Marcosena, dove sostammo per aspettare i triestini, che eventualmente sarebbero discesi da questa parte, ma prolungandosi l'attesa salimmo sul carro che appar programma era a nostra disposizione (evviva l'alpinismo . . . a quattro ruote!) e via verso Castelnuovo. Passato Obrov, con un altro carro ci venne incontro il gruppo di soci, decimato anche questo, che erano partiti la mattina da Fiume e per Sapiane si erano recati direttamente a Castelnuovo. Fra essi vi era pure una coraggiosa signorina. Arrivati alla nostra meta, il vicepresidente prof. Wanka colse un momento di sole — l'unico della giornata — per fotografarci in gruppo. Poi sedemmo a tavola.

Il pranzo fu servito nell' osteria Petech in maniera degna di lode. Alle frutta sorse il vicepresidente prof. Wanka e pronunciò un discorso che brevemente riassumiamo: „Ricordata in primo luogo l'assenza del presidente signor ing. Conighi propone, (e la proposta è subito approvata) di mandargli per telegrafo il saluto dei soci riuniti a convegno. Saluta quindi gli intervenuti e in ispecial modo la signorina Pincherle, che oggi da sola rappresenta la numerosa schiera di signore e signorine, che in altre meno disgraziate circostanze suole allietare le nostre riunioni. Passando alla tradizionale esposizione dell'attività sociale, l'oratore rammenta anzitutto l'opera delle Colonie feriali, non solo sorta per iniziativa del nostro Club e progredita nei primi passi per l'appoggio di questo, ma che anche oggi è debitrice dei suoi rapidi progressi all'opera zelante di nostri membri, il nostro presidente onorario dott. Stanislao Dall'Asta, il presidente ing. Conighi, il direttore Rocca — presidente, vicepresidente, segretario del Comitato. — Nel campo dell'attività propria del Club il primo posto spetta al giornale sociale „Liburnia", il quale cresce e prospera grazie all'interesse e alla diligenza dimostrata dalla Commissione alle pubblicazioni, e specialmente del segretario sociale sig. Depoli. Le escursioni iniziate colla indimenticabile ascensione invernale del Zatrep, già nei primi mesi dell'anno furono attivamente proseguite e si salì la Vodička griža, lo Snežnik, il Klek, l'Obruč, il Fratar e a Pasqua si imprese un riuscito giro nell'Istria; nella settimana santa poi i consoci Provay e Marcuzzi guidavano sul Monte Maggiore alcuni membri della carovana della sezione di Lione del Club Alpino Francese, la quale, ospite del nostro Club, toccava anche Fiume. Nè vanno taciute le piccole escursioni famigliari organizzate nel medesimo tempo, le quali spesso raccolsero fino trenta e quaranta partecipanti. La primavera piovosa e i moti di Croazia rallentarono poi l'attività alpinistica, ed anche il Convegno si dovette rimandare, ma col ristabilirsi della buona stagione furono riprese le escursioni e vennero ascese quasi tutte le vette del Carso Liburnico; a queste salite si aggiunsero le escursioni di maggior conto fuori del nostro territorio, così il signor Smoquina si recò nel Velebit e il sig. Depoli nelle Alpi Giulie, mentre l'oratore dal canto suo oltre due giri nella Selva Boema, compì assieme agli alpinisti di Lione una lunga escursione nelle Dolomiti, Tirolo ed Engadina. Con quest'ultima escursione egli crede di aver giovato a stringere più stretti i legami col Club Francese, come del resto sono ottimi i rapporti mantenuti con tutte le altre società alpine, prima la Società Alpina delle Giulie, del cui interessamento la miglior prova sono le accoglienze oggi preparateci sul Tajano. Da quanto l'oratore ha esposto egli crede che l'attività del Club si trovi bene iniziata e non gli resta che di augurargli di proseguire sulla medesima strada." Le parole dell'egregio vicepresidente sono applaudite.

Il sig. Candotti rileva che nell'esposizione dell'attività sociale testè fattaci dal prof. Wanka, questi trascurò di porre in evidenza l'opera propria, certo di non trascurabile importanza. È difatti egli l'alpinista più attivo del Club, e quasi tutte le escursioni maggiori sono pensate, organizzate e spesso guidate da lui, anche le relazioni col Club Alpino Francese sono sua opera esclusiva. Per questi motivi egli propone un particolare ringraziamento al nostro vicepresidente. — Applausi.

Il sig. Rocca propone si spicchi un telegramma di ringraziamento alla Società Alpina delle Giulie per

le attenzioni oggi voluteci usare, e di cui causa il tempo non potemmo godere. La proposta è subito approvata.

Si dà poi lettura del seguente telegramma del nostro presidente, giuntoci da Firenze:

„Club Alpino Fiumano"
Castelnuovo (Istria).
Auguro prosperità intervenuti convegno e a tutto il Club
Conighi.

Vengono quindi distribuite cartoline commemorative del Convegno, cartoline disegnate dal socio sig. Provay su fotografie del prof. Wanka. Il tempo si è di nuovo fatto brutto, per cui si abbandona l'idea di visitare i dintorni, e appena cessano i furori della pioggia, si parte per Feistritz che si raggiunge in poco più di due ore. Cenato al „Hôtel Illyria" col celere si fa ritorno a Fiume, sperando che un altro anno la vada meglio.

Fra boschi e ghiacciai

La pasqua di quest'anno ha portato al nostro Club una nuova, cara amica: una numerosa comitiva d'alpinisti della *Sezione di Lione* giungeva, reduce da una gita sulle coste dalmatiche, alla nostra città; in questa occasione la direzione del nostro Club Alpino volle offrire i suoi servizi ai camerati francesi. Questi nella loro innata galanteria e per scambiare la cortesia da noi loro usata c'invitarono di prendere parte alla loro gita estiva ideata già quella volta, per poter così stringere vieppiù i legami della nuova amicizia. Poco dopo ricevemmo il dettagliato attraentissimo programma che comprendeva una splendida traversata nel Tirolo meridionale e nell'alta Engadina.

Pratici delle grandi gite sociali che la Sezione di Lione, una delle più attive del Club Alpino Francese, organizza due volte per anno, i commissari signori G. Faish, E. Dannhauser e M. Basset scelsero tre gruppi alpini, caratteristici nelle loro forme e rinomati per le loro bellezze squisite: le Dolomiti, ricche di torri, bastioni e guglie, straordinariamente alte e ripide — il paradiso degli arrampicatori — l'Ortler colla sua corazza di ghiacciai, alle cui falde si slancia la strada dello Stelvio, indi la mole massiccia del Bernina, circondata dalle meraviglie dell'alta Engadina. Chi mai non avrebbe voluto effettuare un simile viaggio, tanto delizioso!

Ad onta della sua durata di quasi tre settimane, vi intervennero non meno che 21 touristi, tra questi molti provati nelle più ardite ascensioni nell'alta montagna. A questa carovana, comprendente anche due coraggiose signore, mi univo anch'io, approfittando del gentile invito, il 17 agosto a *Toblach* poichè là doveva cominciare il giro alpino.

Da Villacco giunto a Toblach alle 11 ore ant., avevo fino all'arrivo dei francesi, fissato per l'1 pomeridiana, abbastanza tempo per visitare questo punto di spartiacque fra il Drava e Rienz; questi due fiumi dal cosidetto *Toblacher Feld,* alto 1200 metri, percorrono in sensi opposti la vallata *Pusterthal**); con ciò abbiamo quà il raro esempio d'una vallata col suolo piegato, il cui colmo spartisce le acque di due grandi territori fluviali (Danubio ed Adige). Andai anche nel villaggio *Alt-Toblach* onde vedere il vecchio castello dell'imperatore Massimiliano.

All'1 pom. poi smontano dal treno che arriva da Innsbruck gli alpinisti francesi, tra i quali trovo le vecchie e care conoscenze fatte ancora a Fiume. Essi mi accolgono coi più cordiali saluti presentandomi agli altri colleghi. Dopo il pranzo, preso in uno di quei grandi alberghi, che ergonsi presso la stazione e spedito il bagaglio mediante un carro a Schluderbach, ci mettiamo alle 3.15 pom. in cammino prendendo la *Strada di Allemagna* costruita nel 1830; essa congiunge il Pusterthal col Veneto attraversando le Dolomiti per Val d'Ampezzo, Pieve di Cadore e sboccando a Belluno.

Da *Schluderbach* che era la meta di questa prima giornata, ci separano soltanto 14 km., ma già quì entriamo in mezzo alle regioni dolomitiche tanto pittoresche, mentre la nostra strada passa fra il Sarlkofel e Neunerkofel che come due sentinelle s'innalzano all'ingresso del *Höhlensteinthal* (Val d'Antro). Ed eccoci al *Lago di Toblach*, il quale col suo aspetto ci dà la caratteristica di tutti gli altri laghi delle Dolomiti: sulle rive fitti boschi di pini, al disopra di essi erte roccie, che, biancheggianti al sole, calano giù a picco, facendo vivo contrasto col verde scuro della foresta. Tutto questo magnifico quadro si riflette nel quieto specchio dell'acqua limpida.

Più avanti verso *Landro* (L'antro) il Rienz, che nutrisce il lago menzionato, scomparisce per un bel tratto sotto il suo letto sassoso. La vista resta chiusa a destra e sinistra dalle ripide pareti della vallata e soltanto verso il fondo sopra Landro si vede la massa del Monte Piano che saliremo domani. A Landro la valle del Rienz volge a Sud-Est, chiusa in fondo dalle gigantesche Cime di Lavaredo (3 Zinnen). Arrivati al piccolo *Dürren-See,* allora quasi secco, giustificando così il suo nome, ci aspetta uno splendido quadro: il gruppo del Monte Cristallo. Le cime coronate da un

*) Questa ha la bella lunghezza di 100 km.

denso strato di nubi, di quei nuvoli leggeri, che non scoraggiano, ma bensì danno a queste montagne coi mille contrasti di luce uno special fascino pieno di solenne poesia. Netti soltanto il Piz Popena e la Breccia del Cristallo che si delineano sopra il ghiacciaio.

A *Schluderbach* (1441 m.) un bellissimo albergo, ma soli 14 letti, che erano ancor disponibili. Perciò otto di noi — fra questi anch'io — devono tornare a Landro; per raddolcire questa pillola amara ci si offre una carrozza. Così torniamo ad ammirare le montagne poco dinanzi passate.

18 agosto. La sveglia ordinata per le 5 ant. è puntuale: ma sono i cannoni della fortezza di Landro, che con 21 colpo di cannone annunziano la festa dell'Imperatore. Prima che l'ultimo colpo muoia fra le vallate, siamo alzati, lavati e, guardando dalla nostra finestra le Cime di Lavaredo, constatiamo con viva gioia che il tempo si è rimesso completamente. Alle ore 5½ si ritorna in carrozza a Schluderbach, dove gli altri ci aspettano per la colazione. Sei di loro già di buonissima ora si sono posti in marcia per salire il *Monte Cristallo* (3199 m.): i signori Berge, Dr. Courmont, Durand, Faish, Dr. Grisel e Rustand, più due guide, mentre il grosso della carovana sale il *Monte Piano* (2325 m.). Sulla strada secondaria, che mena da Schluderbach pella *Valle Popena* al Lago di Misurina, si camminò circa un'ora, poi si prese un sentiero a sinistra, marcato in giallo, col quale in due ore si arrivò comodamente sulla cima. Da essa, che forma un esteso piano, circondato da tutte le parti dalle Dolomiti, godemmo un magnifico panorama, specialmente le Cime di Lavaredo (3003 m.) imponenti; stupendo l'effetto l'effetto dei colori sulle pareti della Croda Rossa*) (3148 m.). La vista però è ristretta, essendo tutti i monti vicini più alti, soltanto verso Nord si vedono a destra e sinistra del Dürrenstein (2840 m.) parti delle Alpi Centrali e cioè il Hochfeiler (3523 m.) nelle Zillerthaler Alpen ed il gruppo del Riesenferner.

La discesa verso Misurina — lungo la demarcazione gialla nel principio, e poi con un sentiero marcato in blù — è comoda come la salita ed attraente perchè le Cime di Lavaredo, continuamente visibili, cambiano d'aspetto, sicchè dal *Lago di Misurina* (1800 m.) il loro profilo è del tutto differente di quello da Landro. La grande attrazione di questo bellissimo quadro fu il motivo che attorno a questo lago amenissimo, giacente sul suolo italiano, si fabbricassero in mezzo alle solitudini alpine alberghi moderni e ville idilliche. Al Grand Hôtel di Misurina siamo arrivati alla mezza pom.; quà, dove si prese il pranzo, molti villeggianti e molto lusso come del resto in tutti gli alberghi alpini del Tirolo. Assai lieto fu l'incontro col signor Gabet, l'ex-presidente della Sezione di Lione.

Alle 3 pom. si proseguì sulla strada, che subito dopo Misurina entra di nuovo nel territorio tirolese e giungemmo al *Passo Tre Croci* (1808 m.) sotto i dirupi del Cristallo. Qui trovammo i coraggiosi salitori di questo monte, già riposati un po' dalle fatiche sostenute. Allettati dalla loro entusiastica descrizione di camini e cornici, due altri signori, Calmel e Forsans, decisero di fare, rinunziando al riposo del giorno seguente, anche loro questa ascensione ricca d'arrampicate d'ogni specie. Noi invece discendemmo a *Cortina d'Ampezzo* (1224 m.), circondata da bei gruppi montuosi: quello del Cristallo, del Sorapis (3201 m.) della Croda da Lago (2267 m.) e della Tofana (3241 m.); gigantesco è il frastagliato muro del Pomagognon (2441 m.), che si distacca dal Cristallo verso Ovest.

Di sera la banda locale dava davanti il nostro albergo alla „Croce bianca" un concerto in occasione del natalizio dell'Imperatore; facendosi onore, essa si rimeritò una bicchierata offerta dalla nostra comitiva.

19 agosto. Riposo — per visitare questa *„Magnifica Comunità d'Ampezzo"* ed anche per facilitare delle piccole passeggiate nei dintorni. Chi già di mattina è andato al vicino *Lago di Ghedina* ha fatto bene perchè dopopranzo scoppiò una pioggia fortissima, un tempo giusto adatto per recarsi all'esposizione di quella scuola di filigrana e d'intaglio. Calata la sera e non cessando la pioggia, si abbandonarono i diversi piani dell'indomani, cioè di salire sia la Tofana sia la Croda da Lago e si stabilì di contentarsi del *Nuvolan* (2578 m.), compreso nel programma della grande carovana.

20 agosto. Durante la notte un buon vento spirante dal Nord scacciò i nuvoli scuri. e le cime, tutte inzuccherate dalla fresca neve bianchissima scintillavano ai raggi del sole nascente: un aspetto tanto bello quanto eccitante. Tutta la comitiva perciò ben disposta, si mette di buonissimo umore alle ore 7 ant. in marcia per la mulattiera, che pella valle di *Falzarego* mena verso Caprile. Al Sud del monte Tofana si distacca a sinistra il sentiero, che ci conduce alla cima del Nuvolan passando sotto le *Cinque Torri*. Quà, i nostri „grimpeurs" — otto di loro — non vollero lasciarsi sfuggire quest'isolato gruppo di formazioni dolomitiche e salirono la sua più alta torre. Le difficoltà non esistono nella grandezza del dislivello — lo calcolo circa 70 m. — ma nelle pareti verticali da superarsi.

Al rifugio *„Sachsendank"* sulla cima del Nuvolan si arrivò verso la mezza pom. La vista è addirittura grandiosa e desta meraviglia che non esista un panorama stampato come per tanti altri monti. Attorno a noi le più belle cime delle Dolomiti: La maestosa Marmolada (coi suoi 3360 m. il punto più alto di tutta

*) Croda è un termine locale per rocciose ed erte cime.

la regione), la Boè (3152 m.) nel gruppo di Sella, la Tofana di Razes (3220 m.) e quella di Mezzo (3241 m.), il Cristallo (3199 m.), Sorapis (3229 m.), Antelao (3264 m.,) la Croda da Lago (2709 m.), il Pelmo (3169 m.) e la Civetta (3220 m.) — tutti vicini entro un cerchio di 20 km. Più in fondo verso Ovest il Rosengarten e le Geisler Spitzen. Si figuri poi nelle vallate profonde i boschi scuri, sui ghiajoni e sulle cornici la neve vergine e centinaia di cime secondarie di forme slanciate, tutto questo splendente al sol meridionale — una montagna veramente altera e superba, quasi conscia dei suoi vezzi.

Le 5 ore di marcia hanno prodotto un appetito inusitato e, sulla tavola, dentro nel rifugio si alzano pian piano „torri" di scatole-conserve e tante „crode" di bottiglie vuote.

La discesa, cominciata alla 3½ pom., ci portò per estese praterie direttamente nella boschiva *Valle Chiampestrin* sotto la rovina di *Andraz* (1447 m.) In costruzione vi è una nuova strada, che in sostituzione di diverse mulattiere congiungerà Bolzano con Cortina d'Ampezzo. Là dove questa strada svolta nella valle di *Livinallongo* si apre una bellissima vista della Civetta, che immersa nelle blande tinte del tramonto s'erge sopra la valle di Caprile; ad Ovest si vede il vasto ghiacciaio della Marmolada. Alla sera appena si arrivò a *Pieve di Livinallongo* (1475 metri) [Buchenstein].

Il programma della prossima giornata — 21 agosto — suonava così: per la vallata Livinallongo, percorsa dal ruscello Cordevole, al Passo di Pordoi (2242 m.) ed avanti a quello di Sella (2218 m.). Ma si formò anche un gruppo ristretto per salire la *Cima di Boè* (3152 m.), il punto più alto del *Gruppo di Sella*; ne facevan parte i signori Berge, Calmel, Faist, Forsans, Dr. Grisel, Guigard ed io. Partiti alle 6 ore ant. da Pieve siamo arrivati verso le 8 ant. ad *Arabba* (1612 m.), un piccolo villaggio al piede del largo gruppo di Sella; quì facemmo una breve sosta. Ma la salita della Boè non si poteva fare in linea retta in causa delle ripide pareti, bisoguava invece girare fino al *Passo di Pordoi* (2242 m.) In questo giogo solitario c'è una povera osteria, costruita di tavole, dove pranzammo frugalmente.

Volgendo lo sguardo nella direzione di Livinallongo, scorgiamo nel fondo le cime della Tofana, il Nuvolan, la Croda da Lago ed anche l'Antelao; vicini poi sono verso Sud-Est il Becco di Mezzodì e Sasso di Capello sopra Arabba; dietro di loro una piccola punta della Marmolada. Dal colmo del giogo la mulattiera scende nella Val della Stries, mentre il nostro sentiero sale dapprima per un ripido prato ed entra poi in un grande ghiajone, scendente dalla *Breccia di Pordoi*. Questa è una larga porta fra le pareti piombanti dall'altipiano che danno alle vallate di questo gruppo il carattere di „canons". Per le spaccature di questi muri scorrono quà e là strette, lunghe cascate d'acqua. In mezz'ora abbiamo superato gli infiniti zigzag attraverso i detriti, godendo di passo una vista sempre più estesa della Marmolada. Arrivati alla Breccia, ci si presenta l'altipiano denudato che tanto mi ricorda gli orridi del nostro Carso. Ci tocca di passare un piccolo nevajo, indi siamo sotto la ultima cupola ed alla cima stessa poco dopo le 3 pomer. Sebbene siamo sopra i 3000 m., il sole della giornata serena ci brucia i visi ed i colli.

Il panorama è meno bello che quello del Nuvolan, ma per la maggior altezza molto più esteso. Cominciando dalla Marmolada e girando verso Ovest vediamo le Dolomiti Tridentine, il Rosengarten e lo Schlern (2565 m.), dietro a questi due il gruppo della Brenta e dell'Adamello. Dinanzi a noi le bizzarre torri del Sasso Lungo (Langkofel), a sinistra di lui il Bernina (4052 m. — già nella Svizzera — distante 140 km.) e l'Ortler (3904 m.); a destra del Sasso Lungo poi le Ötzthaler Alpen. Verso NNO s'ergono le Geisler Spitzen col Sass Rigais (3027 m.); fra le direzioni Nord ed Est non si vedono che monti dolomitici e cioè: la Croda Rossa (3148 m.), le Tofane, coprenti il Cristallo, il Sorapis (3229 m.), l'Antelao (3264 m.), il Pelmo (3619 m.) ed infine la Civetta (3220 m.). Ci sorprende non poco di veder far capolino anche le Cinque Torri. Dei villaggi appariscono soltanto Pieve di Livinallongo ed Arabba.

Alle 4 pom discendiamo dalla cima al vicino *rifugio* della Sezione di *Bamberga*; quì ci sembra curiosa la rigorosa maniera d'incasso: qualunque spesa viene registrata ed il denaro si depone in un sacchetto di carta colla firma di chi la fece. Dal rifugio si partì alle 5 pom., discendendo in linea retta nella *Val della Stries*; si passa in principio per una scorciatoia che corre su d'una cornice; per la sicurezza del viandante è steso un cavo di ferro con nodi di ferro equidistanti. Si sorpassano poi diversi scaglioni fra continue pareti verticali, tanto caratteristiche in questo gruppo. Il rifugio del *Passo del Sella* (2218 m.), dove il grosso della comitiva era arrivato già molto prima, lo raggiungiamo appena dopo calata la notte, alle ore 8. Esso, inaugurato pochi giorni prima (2 d'agosto), è zeppo d'alpinisti, così che dobbiamo dormire la maggior parte nella soffitta.

La mattina seguente (sabato 22 agosto) ci si presenta splendidamente illuminato il vicinissimo gruppo del Sasso Lungo. Essendo la meta dell'odierna giornata il Karersee (Lago di Carezza), discendiamo di mattina in circa 3 ore per *Canazei* a *Campitello* (1442 m.) nella *Val di Fassa*. Quà ci saluta ancor una volta la Grohmannspitze nel gruppo del Langkofel.

Siccome i miei scarponi sentono il bisogno di una fresca chiovatura, vado in cerca d'un calzolaio, ma inutilmente; in quel giorno eran tutti partiti, professando il mestiere di guide o portatori, per trasportare il cadavere d'un povero alpinista. Questo era morto esausto di forze davanti il suo compagno col quale aveva passato la notte tempestosa da mercoledì a giovedì lontano d'ogni rifugio, all'aperto.

Alcuni dei nostri più appassionati arrampicatori — i signori Berge, Calmel, Dannhauser, Durand, Faish e Dr. Grisel — partono da Campitello al rifugio nella *Valle di Vajolet,* per salire domani al *Monte Catinaccio* (2998 m.) [Rosengartenspitze], mentre noi dopopranzo percorriamo in due carrozze i 19 km. fino al Karerseehotel. Sulla strada, che si svolge sempre sotto la lunga catena del Rosengarten, giungiamo per *Vigo di Fassa* (1388 m.) al *Passo di Costalunga* (1758 m.) fra il Lattemar (nel Sud) e la Rothwand (nel Nord), l'estremo baluardo del Rosengarten.

Da quì in pochi minuti siamo davanti un grande e signorile stabilimento, circondato da un bel giardino in mezzo alla selva secolare. Esso ci fa pensare ai castelli incantati delle favole che illusero tanto l'animo della nostra fanciullezza. E, davvero, ecco le fate vestite di bianco, che si librano sull'erbetta. Ma di che s'occupan esse? Guarda un po! Signori in abiti sportivi dell'ultima moda, servono a queste dame le palle di lawn-tennis: — Please! Fifteen! Out! — Chi ha mai letto tali cose nelle leggende?

Il cameriere, che ci assegna le camere, fa svanire subito le nostre fantasie e ci rimette nella cruda realtà: siamo al grandioso *Karerseehotel* (1650 m.), elegante e fornito di tutto il lusso moderno. Esso fu eretto nel 1896 dalla Società Tirolese di Alberghi Alpini („Verein für Alpenhotels in Tirol"). Alla cena nell'ampia sala, che può capire 200 persone, di nuovo toilettes e profumi; abbasso invece, nella cosidetta „Schwemme" il canto nazionale dei tirolesi, i „Schnadahüpfl" ed i „Jodler".

Nella mattina del 23 agosto sono due soli, che vanno visitare il taciturno *Karersee,* distante mezz'ora dal Hôtel. La scarsa acqua offre uno spettacolo meraviglioso: il lago è diviso per mezzo d'una lingua di terra in due bacini: per il loro stretto tu vedi correre l'acqua, ma in nessun luogo nè un affluente nè un emissario. Nel bacino del livello più alto deve esister una sorgente sottacquea ed in quello più basso un gorgo parimente invisibile.

Verso le 8 ant. la nostra comitiva parte senza che una sola delle persone di ieri sera si sia fatta vedere: non è di moda alzarsi di buon'ora. Noi ci dirigemmo verso la mulattiera che dal Passo di Costalunga conduce alla vallata di Purgametsch e quella di Tiers, costeggiando tutto il lungo gruppo del Rosengarten. In diversi punti di questa strada, costruita già per le escursioni della defunta imperatrice Elisabetta, si presentano sul vasto orizzonte, libero verso Ovest, lontane catene: la Brenta, l'Adamello, l'Ortler, le Ötzthaler- e Stubaier Alpen. Il Rosengarten a destra della nostra strada cambia continuamente nell'aspetto; arrivati nella stretta valle del ruscello *Purgametsch,* vediamo le stupende torri di Vajolet, una delle più famose formazioni dolomitiche.

A *Tiers* (1019 m.) si arriva verso mezzogiorno. Il resto della discesa fino a *Blumen* (312 m.) ci tocca farlo ancora nelle prime ore del dopopranzo, poichè il treno che ci porterà a *Bolzano* parte di là alle 4 pom. Con ogni passo sentiamo l'avvicinarsi delle regioni calde ed a Bolzano (259 m.) ci pare di respirare l'aria di un forno. Una generale stanchezza domanda energicamente un po' di riposo dopo il lavoro d'una intera settimana.

(Continua)

WANKA.

DUE LIBRI SULL'ISTRIA.

STRADNER — NOVI SCHIZZI DALL'ADRIA, II. ISTRIA. *Trieste 1903*
SILVESTRI — L'ISTRIA. *Vicenza 1903.*

Ricordo i bei versi dove Aleardo Aleardi descrive il cimitero del villaggio:

. . . . . ivi forse
Dorme un occulto Pindaro senz'arpa:
Un Ildebrando, cui mancò la stola
Venerabile e i tempi: un novo forse
Napoleon, che non sortia la spada,
Ma l'anima sortiva ai favolosi
Combattimenti . . . . .
Essi, quasi incompiute opre, passâro,
Simili a donna sterile, ed arcani
Fino a sè stessi.

A me pare, che alla condizione di quegli uomini rimasti oscuri e semplici contadini non per picciolezza d'ingegno ma per le mancate occasioni di dargli sviluppo, si assomigli quella degli abitanti le terre italiane soggette all'Austria. La voce del sangue, le naturali disposizioni, tutto li trarrebbe ad entrar nell'agone intellettuale della vita italiana, ma invece mille barriere d'ogni natura sbarrano loro la via. Ma come quei villani d'ingegno forse avran tratto la loro vita meno miserevolmente del loro compagno

che ne la ingenua vita
Uniforme non seppe altro del mondo
Che quel campo, quel monte e quella chiesa,

e avranno rivolte le loro buone facoltà a perfezionar l'arte loro d'agricoltori, o largito al loro prossimo più immediato l'onda d'affetti loro riboccante in cuore, così gli italiani dell'Istria e di Trento rivolgono tutte le forze dell'intelletto e del sentimento alla patria ristretta, che così può dirsi amata e studiata quanto poche altre regioni.

È così che l'Istria — di cui sola farò qui parola — vanta una biblioteca intera di opere — e molte di polso — intese ad illustrarla, ed è così che dalle file dei suoi figli emergono figure di scienziati come Stancovich, Kandler, De Franceschi, Benussi, Tamaro, Hortis, Puschi, Marchesetti; poeti come Rossetti, Besenghi, Revere, Caprin, Pitteri, Boccardi, Rossi, Quarantotto. Ma la natura, sempre aristocratica, della scienza e la circostanza, che scrivendo ognuno di cose patrie, note comunemente a tutti gli studiosi, tralascia quelle indicazioni più generali che all'estraneo e al non iniziato sono invece necessarie, hanno di conseguenza che tutta quest'opera è assai poco nota fuori dell'Istria ed anche nel paese stesso a chi di proposito non si occupi di studi severi. Ecco sentita dunque la necessità d'opere meno rigorosamente scientifiche, ma parlanti alla mente ed al cuore di tutti i lettori, per svelare loro i tesori reconditi che sono sparsi a profusione su questa terra. Il lettore avrà già ricordato a questo punto i libri geniali di Giuseppe Caprin...., «il poeta in prosa della storia, che fermo sui documenti, tra le polveri dei codici trova la frase alata, il motto leggiadro, l'osservazione arguta, onde i fatti della sua patria si leggono col piacere di un romanzo». Ma forse i bei libri del Caprin son troppo poetici per chi voglia un mentore che ad ogni passo mosso per l'Istria, sacra alle memorie, gli rievochi il fatto, un libro insomma dove l'analisi più estesa consenta di meglio famigliarizzarsi con quella storia, su cui il triestino vola con l'ala della sintesi artistica.

Con tale intendimento sono scritti, io credo, due libri di cui brevemente voglio dire.

Autore del primo è Giuseppe Stradner, un tedesco ben lontano da certe manie di dominio universale che oggi risuonano di là dall'Alpe che serra Lamagna, uno studioso dell'arte nostra e della nostra storia, in cui sa scernere il giusto dal sopruso, e che se può scrivere delle «famiglie nobili tedesche, padrone di castelli d'Istria, le quali colle loro contese, colle loro rapine, formavano uno stridente contrasto colla cittadinanza onesta a tutta prova delle città istriane» può bene, giudice imparziale e disinteressato, scrivere su Parenzo queste righe:

«Adesso i discendenti dei primitivi abitatori pelasgi, dei «coloni romani e degli immigrati candioti vivono immersi nel «bagliore calmo del tramonto; non più erigono templi, non più «inalzano statue d'oro, ma meditabondi stanno esumando dal «terriccio dei castellieri le suppellettili consunte degli avi, ripa«rano i mosaici cariati della basilica sprofondandosi nel passato «grandioso della loro patria. Sull'agro circostante alle porte della «città si stende l'ombra della notte; mirate: là dimora un po«polo che vuole dimostrare il suo diritto d'incolato col mettere «tabelle slave sulle strade da esso non costruite e col recidere «con ferro mortifero le viti che non ha piantate».

L'operetta, la cui traduzione italiana è pure discretamente riuscita, s'apre con due lunghi capitoli dove è esposto quanto i più recenti studii misero in chiaro sulla etnografia e sulla preistoria dell'Istria; si leggono ben volentieri e se ne ricava una ordinata quantità di cognizioni oggidì necessarie, rese, direi, d'attualità, e che altrimenti il profano difficilmente potrebbe raccogliere e piacevolmente assimilarsi. Gli altri tredici capitoli son tanti graziosi quadretti, dove alla descrizione delle bellezze naturali s'accoppia sempre il ricordo storico, come nell'Istria non si può smuovere zolla senza esumare un rudere che ne parli di remota civiltà. Ben vengano simili libri, chè grazie ai loro autori si creano quelle correnti di simpatia fra popolo e popolo, preludio della futura fratellanza.

Non è chi non conosca, anche fra noi, l'abate cav. Emilio Silvestri, a cui la veste sacerdotale non fa ostacolo nell'amar la patria, e al cui nobile entusiasmo ben può tributare ammirazione anche chi non chini la fronte all'imposizione del dogma. Egli finisce ora di pubblicare un'opera, destinata anch'essa a far conoscere l'Istria fuori dei suoi modesti confini, e con cui egli vuole richiamare su questa terra generosa l'attenzione e l'affetto di tutti gli italiani. Chi sia famigliare cogli studii di cose istriane non troverà certo novità in quest'opera, chè anzi non potrà far a meno di constatarne il carattere — in certe parti — troppo compilatorio; così è debole — a parer mio — il capitolo dedicato alla geologia e al clima. Nè potremo seguire l'autore nelle considerazioni che egli fa nel 1.o capitolo, perchè l'indole di questa rivista non ci consente di soffermarci su questioni le quali del resto sono innocenti desiderii, destinati a rimaner dominio dei sogni, perchè non basati sull'esame dei fatti e più forse delle tendenze, e che non si meritarono certo la proibizione inflitta all'opera dalla censura austriaca. Brillante invece e interessante ci appare la parte seconda del libro, dove ci è data una rapida scorsa attraverso l'aggrovigliata storia dell'Istria, mentre la parte III.a (L'Istria moderna e il sentimento nazionale) è di nuovo troppo afflitta dall'urto delle passioni di ieri e di oggi. L'appendice poi, che in tre sole facciate parla di Fiume e delle isole del Quarnero, avremmo preferito vederla ommessa, sia perchè stesa in uno stile un po' troppo *Baedeker*, sia perchè la fonte a cui attinge (un opuscolo del prof. Zambra) è essa pure una compilazione di discutibile valore.

Non voglio già con queste osservazioni menomare i meriti dell'autore, la cui opera — ne sono sicuro — non fu certo — per la già menzionata proibizione — una speculazione commercialmente riuscita. Il libro riuscirà certo interessante e — purtroppo — anche nuovo alla stragrande maggioranza dei lettori, e farà sapere al mondo che le antiche virtù ancor si rispecchiano nei non degeneri istriani dell'oggi, sempre sulla breccia, lottanti non per raggiungere malati ed inafferrabili ideali di nuova invenzione, ma per conservare intatta la più sacra eredità di nostra stirpe: lingua e civiltà. Nè parlo della parte letteraria del libro, per cui le lodi sarebbero superflue e inutili, ma siccome anche la veste — per i libri come per gli uomini — non va lasciata fuor di considerazione, siami concesso ancora lodare la copia e nitidezza delle incisioni, al cui paragone certo scapitano le varie carte, disegnate con diligenza dall'autore, ma riprodotte con tecnica insufficiente.

Forse con questo articolo ho sorpassato i limiti di spazio di solito riservati ad una recensione, ma ho voluto farlo, perchè dalle riviste dell'Istria sorella non potrà partire voce che ringrazii l'autore di questa prova d'affetto.

Guido Depoli.

IL DIAVOLO.

(Una pagina di folklore nostrana).

(Continuazione).

Però, pur permettendosi abbastanza di frequente simili spassi, Sátana non trascurerà giammai la missione che ha in terra, e nell'eterna sua azione contro il bene, scopo suo principale sarà il rendersi padrone del corpo e dell'anima dei mortali; guai perciò ad incappare in un momento solo di debolezza o di rilassamento! Una notte passata all'aperto, una preghiera,

una pratica religiosa trascurata, un pensiero, un atto peccaminoso, e il diavolo, sempre vigile, l' avrete tosto in corpo, chè — più machiavellico di quel che paja — il modo di entrarvi pel gorgozzúle ve lo troverà ben lui. Nei racconti che ascolterete a proposito ancor oggi, rifioriran così i fasti medioevali di ossessi e indemoniati, e il fatto, raccontato da San Gregorio, di quella monaca che mangiando della lattuga ebbe a trovarsi in stomaco il gravoso pondo d' un grosso diavolone, e la leggenda di quei tali Massaliani che si dice sputassero continuamente ond' espellere il demonio che credevano d' aver aspirato insieme all' aria, ritroveran ora la più lontana eco in un' infinità di varianti gradazioni e sfumature sì complessa, da farvi smarrir la vera nozione del dove finisca il terribile e cominci il ridicolo.

Comunque sia, manifestatosi il sintomo, che la diagnostica cristiana attribuisce appunto alla vera e genuina ossessione, meglio di nessun esorcismo o invocazione occulta, per noi, nelle nostre regioni, giovava — e giova ancora — il rivolgersi direttamente alla Madonna di Tersatto, poichè il diavolo, al solo pronunziar il nome dolcissimo di Maria, se la batte „sicut" — dice San Francesco — „ad praesentiam ignis liquefit cera". La fama dei molti miracoli così avvenuti si spargeva per le terre circostanti e anche da luoghi lontani si vedevan arrivare ossessi e indemoniati, che traevano in lunghe litanianti schiere al celebre santuario, per esser liberati dall' ingrato ospite. E diversi di tali miracoli li riporta il padre Pasconi, dell' ordine dei Minori, in certo suo *Triumphus Coronatae Reginae Tersactensis*: ad una Agnese da Lič — il fatto avverrebbe nel 1710 — mentre pascola le agnella, si presenta messer „adversarius noster Diabolus", che comincia a tentarla con lusinghe e lacciuoli molti, ma la buona Agnese invoca la Madonna di Tersatto, che accorre sotto le spoglie di speciosissima donzella e mette tosto in fuga il demonio; e, su per giù, i medesimi casi avvengono ad un Gregorio da Fianona, a certo Matteo da Grobniko e ad altri ancora*).

Tanta è la virtù della mite creatura di Tersatto, che si adora sorridente dalla piccola pala dell' altar maggiore di quel tempio, dipinta, secondo la tradizione, da San Luca! „Hoc si potuit Typus in Charta" — dice un' iscrizione posta sotto l' *imagunçula*, a mezzo bruciacchiata, che si vuole salvata per miracolo da un incendio e che si conserva in una cornice appesa ad nn pilastro del tempio — „quid non Archetypus possit in Ara"? E la credenza in quest' efficacia prodigiosa perdura ancor oggi, che si vedono tanti e tanti di quei poveri maniaci salire ginocchioni l' ardua scalinata che conduce al santuario dove sperano trovar la pace dell' anima.

E Sátana, pienamente consapevole di quanto ci sia per lui da temere da questo lato, non manca di escogitare tutte le a lui possibili maniere di prevenire e d' impedire che gli uomini s' aggrappino all' ancora di salvezza, che la celeste creatura lor porge. Lo vedrete quindi quatto quatto appostarsi lungo le siepi di biancospino e di paliurus delle viottole che salgono al colle miracoloso e attender i fedeli al varco; e tender da marrúca a marrúca le fila invisibili dell' arte sua diabolica, con cui accallappiare i malcapitati, come moscerini in ragna; e far loro brillare dinanzi agli occhi le mille tentazioni della seduzione infernale, dalla promessa sussurrata all' orecchio d' un tesoro na costo, alla farfalla, all' insetto dorato, che volando loro avanti al naso, li distragga, improvvisati cugini Benedetti; e sbarrar loro la strada con ostacoli sorti come per incanto: una carrata di fieno o di paglia scodellata, lì per lì, sul bel mezzo della strada, in mancanza di altro..... metter in opera — per dirla in breve — ogni spediente atto a far cambiar agli uomini, temporaneamente o per sempre, idea e direzione.

Fisso lo sguardo costantemente all' ultimo fine, il diavolo però, pur di conseguire la realizzazione dei suoi piani, con una politica degna del duca di Valenza, saprà alle volte deporre l' abituale terribilità che lo veste e assumer un aspetto più presentabile e più — come si suol dire con poco felice eufemismo — più umano; anzi, pur di beccarsi un' anima, rendersi addirittura gentile ed affabile, e mostrarsi quanto mai arrendevole e premuroso nel soddisfare i desideri di chi lo chiamasse in aiúto. È sufficiente che uno, voglioso di ricchezza o di altro, lo invochi, il diavolo arriverà rapido come una saetta e si metterà tosto ai suoi ordini, più verboso d' un cicerone italiano, più ossequioso d' un cameriere tedesco. Talvolta gli si fisserà la posta, di notte, s' intende, a qualche quadrivio e allora Sátana puntuale accorrerà al convegno, con tanto di pergamena sott' al braccio, e il contratto sarà steso e firmato, senza bisogno di testimoni. In fatto di simili patti alla Faust, nel Castuano si racconta una bizzarra storiella, che stranamente ricorda la saga settentrionale di Siegfried e del drago Fafnir. Un semplicista, un dottore, un vecchione, spesa la vita affannosa sui libracci e su pe' monti, in caccia di sapere e d' esperienza, e accortosi la fine di possederne ben poco, si rivolge al diavolo. Questi tosto arriva portando un vaso con dentro agitantesi nero un serpente: il nostro dottore dovrà cuocersi così e così, quella robaccia sì poco appetitosa, e mangiatala sarà in grado di capire il linguaggio misterioso dell' erbe, suprema aspirazione d' un sem l

*) Vedi *Historicus Progressus Mariani Triumphi*, dello stesso autore e che fa seguito all' op. cit. Ambedue alla nostra Bibl. Civica.

cista. La condizione è dura, ma il patto è convenevole, e il nostro dottore non esita a vender l'anima al diavolo e sottoporsi alla prova.

Conoscitore profondo della psiche umana e dei desideri sfrenati che la travagliano, saprà così il diavolo a volta vellicare le ambizioni più assurde e funeste, a volta eccitar inasprir la cupa sete dell'oro con visioni e luccicori di tesori accecanti, che saran come il vino dei Borgia

un'allegria effimera, la frenesia, la demenza.

Non di rado qualche disgraziato, posto così sul ciglione di una china spaventosa, infatuato nell'idea di tesori nascosti, frustrata l'energia degli anni giovanili in ricerche affannose e chimeriche, nella più tarda sua età darà triste spettacolo d'un anima resa idiota dall'ansia d'un sogno irrealizzabile; e sulla demolizione morale dell'uomo raccoglierà così Sátana la più splendida delle sue vittorie.

Ma la cupidigia è più forte della paura. Fra le genti delle nostre campagne serpeggiano i più strani e paurosi racconti di diavoli che, reminiscenza dei draghi ignivomi dei castelli fatati, custodiscono i tesori nascosti negl'infiniti burratì e spechi e burroncelli, di cui è ricco il nostro Carso; la demonologia popolare vi sciorina i mille grattacapi, cui uno può andar incontro, nella ricerca di tesori: e la casa invasa, anzichè dalle sperate ricchezze, da formiche o da ratti, e strani rintronamenti notturni di ferrareccie rimestate e d'imposte sbatacchiate, da sollevare i commenti paurosi del vicináme; e tanti di consimili scherzi di poco buon gusto, da farvi passare ogni ulteriore velleità di ricerche. Eppure ancor oggi non mancano gli audaci, sebbene, chi sa già da quanto tempo, la cura di rintracciar i tesori nascosti nel grembo discreto della terra, sia abbandonata a *greci* ed *ebrei*. Son dessi, che amici e parenti del diavolo e unici nella possibilità di decifrare le cabalistiche scritture e leggende annessevi, riescono ad impadronirsi dei tesori giacenti in fondo a cantine e poderi; son dessi, che la fantasia del popolino dice coperti, durante i misteriosi lor bargagni notturni, da lunghe palandrane più nere della notte, con bacchette e libroni incantati tra le mani. A proposito di questo curioso monopolio, il Venturini è del parere di trovarne le ragioni nella storia. Difatti in epoche diverse, come nel 70 d. C., distrutta Gerusalemme, come nel 1453, presa Costantinopoli, da queste nostre parti si registrano parziali immigrazioni di genti greche ed ebraiche; il buccarano canonico Barcich, in certo suo manoscritto parla appunto di greci approdati con molti tesori a Buccari. Questi immigranti avrebbero quindi stimato prudente il nascondere i tesori portati con sè e salvati dai saccheggi di Gerusalemme e Bisanzio. Ma siccome, secondo a quanto ci sanno dire le narrazioni del nostro popolino, i tesori consistono quasi sempre in zvanziche e talleri di Maria Teresa, l'asserzione del Venturini cade da sè. Mia opinione è che i fatti storici citati non abbiano da vederci nelle dicerie popolari sui greci, che in proporzione minima. Nella società medioevale la gente che più se n'intenda di arti occulte son appunto greci ed ebrei; di più in tutta la penisola balcanica e nei paesi limitrofi il greco, affarista e mercante, e l'ebreo banchiere e speculatore, non furono mai visti di buon occhio dalle popolazioni indigene; infine il fanatismo religioso, molto forte da noi, fa sì che genti acattoliche — come son appunto i greci-orientali, spessissimi nella nostra regione — son ritenuti per rinnegati, eretici, figli del diavolo o che so io. Ancor oggi, suona ingiuria per uno l'affibbiargli il titolo di *grk* o dargli del *tu' mare grega*. Povero Didimo Chierico! — Il che, però, non esclude che anche un *non greco* — un barbaro, come l'avrebbero chiamato in Atene antica — possa venir alla scoperta di qualche tesoro. Si racconta che l'abate Cimiotti, professore di teologia a Segna e parroco, secondo il Kobler, nel 1838, della diocesi di Fiume, senz'esser punto un greco od un ebreo, conoscesse il sito di molti simili tesori; del resto talvolta bastò una semplice coroncina del rosario, che fece l'uffizio del bastone fatato posseduto dal piccolo Muck.

Ma vagliata in ultima analisi la losca faccenda, se ne lasciano volentieri gl'incerti ai greci; tanto più che potrebbe darsi il caso narrato nel manoscritto del Barcich. Un giorno un povero vignaiuolo di Buccari, mentre se ne sta zappando le poche zolle della sua vigna, s'imbatte ad una certa profondità del suolo in una cassa armata d'arpioni impiombati e piena zeppa di monete d'oro. Il povero diavolo quasi impazza dall'emozione, ma ecco, che al semplice pronunziar il nome della Madonna, che fa una donna passando per caso e vedendo tutta quella roba, tutto quell'oro tramutasi in carbone e vil cenere.

* * *

Per quanto immenso e possente, Sátana non è solo, ma nell'apostolato suo nero in terra si circonda di cagnotti e satelliti, come i Don Rodrighi delle storie feudali. Cricca malauguruta, molto di spesso più temibile dello stesso signore, che nelle notti burrascose si raccoglie qua e là sotto ad un albero per improvvisarvi le ridde e le tregende tanto celebrate da scrittori ed artisti — al Tonale di Lombardia, al noce di Benevento, sulle roccie del goethiano Brocken; — conventicole orribili di streghe e stregoni, attorno alle quali fiorisce un'intera letteratura, da Fra Bernardo Rategno all'illustre Bodino, dal gran Martino Delrio a Pico della Mirandola, da Paolo Grillando a Bartolomeo da Spina. Il luogo preferito per simili infernali adunanze è quasi sempre un trivio od un quadrivio, e famosi

andavano da noi il quadrivio allo Stajo, quello di via Fosso, uno a Santa Caterina, uno sotto Castua, molti sul campo di Grobnico e così via; la congrega si riduceva però il più delle volte -- oggi è ridotta ai minimi termini — ad una riunione rumorosa sì, ma punto spettacolosa di gatti e cani neri. Nè questa povertà e mancanza di un qualsiasi apparato scenico ci sorprenda, chè l'immaginare una vera e propria tregenda come la vide il gobbo di Peretola, piena e fremente di teatralità coreografica, come nel secondo atto dell'opera di Boito, sul picco del Rosstrappe, richiede la fantasia sbrigliata e cosciente d'un leggista fiorentino quale il Grillando, e d'un enciclopedico profondo quanto il Delrio, che Giusto Lipsio chiamava „miracolo dell'età sua"; richiede insomma qualchecosa di ben superiore, che non sia la facoltà immaginativa del nostro lupo di mare, del rozzo villano del nostro Carso.

Da noi la strega, la *kuga*, quest'orrenda personificazione sorta da un connubio mostruoso di terreno ed etéreo, di decrepitezza corporea e vigoria spirituale preferisce vagare solitaria per le ombre della notte a cavallo di sgabelli o di manichi di scopa. La sua residenza abituale sono le nuvole, e perciò raramente la s'incontra in terra; quei pochi, che asseriscono d'averla veduta, non sanno darci di lei che un solo particolare e che cioè porta i piedi volti all'indietro, come le *aganis* della regione Giulia e dei racconti della Percóto. E dal momento che abita fra le nuvole, tutte le perturbazioni atmosferiche saranno senz'altro attribuite alla malefica sua azione; lo stesso San Tommaso pencola a crederci, quando asserisce che gli improvvisi sconvolgimenti dell'aria sien prodotti „artificialiter", per fattura, e non „naturali cursu"; il Cantipratense anzi reputa recisamente com'opera diabolica la fata morgana. La grandine che flagella le messi al piano, abbattendo raccolti e speranze, è opera tutta delle maledette megere che stanno nelle nuvole, e i chicchi ne portano di fatto i capegli; quelle brutte vecchiacce, che appariscono — scrive il Caprin — sulle pianure friulane, involte in grossi nuvoloni, traendo dal grembiule la gragnuola per scagliarla sui campi; le perfide *masche* del diavolo che i contadini del Canavese, a quanto racconta la Savi Lopez, vedono con terrore nella nuvolaglia, che va addensandosi gravida di tempesta su per la montagna. E come la grandine, così qualsiasi anomalia osservata nell'atmosfera sarà attribuita a fattura di streghe, onde una quantità di proverbi e sentenze popolari, come il „sol e piova, le strighe se sposa" che ricorda un quasi identico riportato nella raccolta di proverbi toscani del Giusti, uno del Trentino ed altri ancora. E così qualsiasi apparizione meteorica sarà sempre un segno di malaugurio, i lunghi strascichi luminosi delle comete che solcano la profondità delle notti d'agosto non potendo che annunziare sventure pubbliche, calamità private. Nella cronaca — cito una per tante — di Matteo Villani, non son poche le apparizioni celesti, seguite immancabilmente da grandi siccità, pestilenze, „diminuzioni d'acque" e altre gravi iatture; e in un protocollo del nostro consiglio cittadino del 1680, riportato dal Kobler, è notata la comparsa di una „terribile cometa", per iscongiurare la quale seguono nel Duomo pratiche religiose e devozioni.

(Continua) Egisto Rossi.

ESCURSIONI SOCIALI.

Una passeggiata notturna. — L'idea non era nuova, chè già l'anno scorso s'era progettata un'escursione simile, non eseguita poi causa il tempo. Quest'anno invece la sera del 20 agosto si riunì circa una ventina di soci, che sotto uno splendido chiaro di luna, salutati da un assordante stridere di grilli, imboccarono la vallata di Scurigne, e poi per un'erta viottola tutta serpentine raggiunsero Drenova già immersa nel sonno e discesero verso Cosala, dove nell'osteria Segnan incontrarono il presidente onorario Dott. Dall'Asta, accompagnato da alcuni soci, e tutti assieme sedettero a cena, che si protrasse fin dopo la mezzanotte.

* * *

Alle sorgenti della Recina. — Anche questa escursione, che — come la salita del Monte Maggiore — è fra quelle che ogni buon fiumano si crede in obbligo di effettuare almeno una volta in vita sua, potè esser effettuata il 27 settembre, e il numeroso concorso promette di sperare bene per la imminente stagione autunnale «così bella quando è bella» e così propizia alle gite in campagna. Si salì per la scorciatoia di Luban, oramai in gran parte ridotta a comoda mulattiera, e si raggiunse l'altura dove un dì sorgeva la nostra torre-vedetta. Ammirato una volta di più il panorama dei nostri monti che si presenta di lassù, cominciammo a discendere, e prima di Lopazza prendemmo il sentiero, segnato per opera del Club, che con un pittoresco percorso fra splendidi boschi mena a Ternovica e quindi a Kukuljani. In quest'ultimo villaggio fu fatta sosta per la colazione. Ripreso quindi il cammino, in meno di un'ora si fu alle sorgenti; il basso livello delle acque ci permise di spingerci — con un po' di ginnastica — fino dentro nella caverna, dal cui fondo sgorga il nostro massimo fiume.

Al ritorno a Kukuljani vi trovammo un altro gruppo di cinque persone, giunte in carrozza, e ben presto potemmo sederci a pranzo. Quando eravamo già sulle mosse per partire, ci raggiunsero due soci reduci dall'Obruč e più tardi altri cinque soci, partiti da Fiume nel pomeriggio. Causa questi incontri non si potè mettersi in moto prima delle 6, motivo per cui sopraggiunta la notte non si potè effettuare — stante l'oscurità — il ritorno per Valići e Grohovo, ma si dovette, passato il ponte di S. Giovanni, risalire a Luban e per Drenova e Cosala scendere in città.

* * *

La ripresa delle escursioni pomeridiane ebbe luogo l'11 Ottobre con una passeggiata a Buccari e S. Cosmo a cui parteciparono 24 persone.

ESCURSIONI E SALITE DEI SOCI.

Il sig. A. Koller, oramai stabilitosi lontano da noi, non dimentica però l'alpinismo, e fa di tutto per mantenere attiva quella che egli chiama la sezione di Linz del C. A. F. — Egli ci dà contezza delle seguenti escursioni da lui eseguite:

2 agosto. — Escursione sul **Pöstlingberg** (538 m.) alla riva sinistra del Danubio, sopra la città di Urfahr.

9 agosto. — Al **Freienberg** e alla «Franz-Joseph-Warte».

. . .

Sul **Monte Maggiore** saliva il 15 Agosto una numerosa comitiva di soci. Peccato che la densa nebbia abbia impedito di godere lo spettacolo immenso che offre questa cima.

. . .

Per **Udine** partivano il giorno 6 Settembre — abbenchè la gita ufficiale indetta per questa città fosse stata sospesa — i signori A. Mini e consorte, A. Rocca e signora madre, F. Zefran. Ricevuti dal signor Ferrucci della Società Alpina Friulana, visitarono la mostra regionale e quanto d'interessante offre la città. Poi, corrispondendo ad un cortese invito, si recarono a Pontebba e da qui sulle alture di Studena e Frattis, per visitare quella colonia alpina e ne riportarono la più gradita impressione sia per l'accoglienza fatta loro dal cav. dr. Marguttini, segretario della Società pro Infanzia di Udine, dal signor A. Seppenhofer, dalla sua gentile signora consorte, dirigente la colonia o dalle maestre assistenti, sia per l'organizzazione perfetta ed ammirevole della colonia stessa, che è ritenuta — e non a torto — la colonia alpina modello dell'Italia.

. . .

Il socio sig. G. Depoli salì il 6 settembre il **Monte Canin** (2582 m.) e il 7 settembre il **Jôf del Montasio** (2752 m).

. . .

Assieme ad una numerosa comitiva di alpinisti membri della sezione di Lione del Club Alpino Francese, il nostro vicepresidente prof. G. Wanka effettuò un'escursione di più lunga durata nel **Tirolo e nella Svizzera**, di cui egli stesso dà contezza in altra parte del giornale.

. . .

I soci E. Morovich e Zanutel salirono il 21 settembre l'**Obruč** (1377 m.) discendendo poi, attraverso tutto l'altipiano di *Bosarina*, direttamente alle sorgenti della Recina, per poi raggiungere a Kukuljanovo i partecipanti all'escursione sociale.

Atti Ufficiali.

REGOLAMENTO INTERNO

approvato dalla Direzione nella seduta del 5 ottobre 1903.

Art. 1. — I sig. soci hanno diritto di asportare gli attrezzi, i libri e le carte topografiche di proprietà sociale, però solo rilasciandone ricevuta sull'apposito registro.

Art. 2. — Sono esclusi dal prestito i seguenti oggetti:

a) fascicoli di giornali e di opere in corso di pubblicazione e libri non rilegati;

b) tutti quei libri ed altri oggetti che la Commissione di sorveglianza dichiarerà inasportabili.

Art. 3. — Per questi oggetti il prestito sarà concesso solo in via eccezionale dalla Commissione, quando ne verrà fatta motivata richiesta.

Art. 4. — Un socio non potrà ottenere contemporaneamente in prestito più di due volumi senza speciale permesso della Commissione.

Art. 5. — È assolutamente proibito di asportare qualsiasi oggetto per uso non personale.

Art. 6. — Gli attrezzi e carte topografiche dovranno restituirsi nello stato in cui furono ricevuti prima del prossimo giorno festivo, i libri entro un mese.

Art. 7. — I soci sono responsabili degli oggetti asportati e in caso di guasti o mancata restituzione saranno obbligati a risarcire il danno, conforme a quanto sarà stabilito dalla Direzione.

Art. 8. — L'asporto degli oggetti e la loro restituzione potranno farsi solo in presenza del custode o di un membro della Commissione di sorveglianza.

Art. 9. — Il custode è incaricato della vendita dei distintivi sociali e delle conserve alimentari.

SUNTO DEI PROTOCOLLI

delle sedute della Direzione.

23 settembre 1903.

Presenti: Wanka vicepresidente, Brazzoduro, Depoli, Holtzabeck, Rizzi, Rocca, Zängerle.

Si vota un ringraziamento alla Società Alpina delle Giulie per le attenzioni usate al C. A. F. in occasione del convegno.

Sono accolte le dimissioni dei soci U. Magos e M. Mohovich.

Si accettano a soci i signori: Mario Maraspin, Pietro Popescu, Sigismondo Stolzer.

In merito alla vertenza dell'ex cassiere Klemenz si delibera in via definitiva di rinunziare ad ogni e qualsiasi indennizzo.

È nominato il sig. A. Smoquina a delegato del C. A. F. a Budapest.

5 ottobre 1903.

Presenti: Conighi presidente, Brazzoduro, Depoli, Holtzabeck, Wanka, Zängerle, Zanutel, Zefran.

Si stabiliscono regole per le onoranze da rendersi ai soci defunti.

È approvata la resa di conto del convegno annuale, con una spesa di cor. 131.72.

È preso a notizia il rapporto presentato dalla Commissione di vigilanza per il 2.o e 3.o trimestre

Si discute ed approva un progetto di regolamento interno, proposto dalla medesima Commissione.

Su proposta di Depoli, si delibera di comprendere nell'attività sociale l'esplorazione delle grotte, incaricando di avanzare proposte concrete la Commissione alle escursioni.

La proposta di Brazzoduro, relativa all'istituzione di una sezione ginnastica, è rimessa per studio e riferta ad una commissione, a formar la quale è autorizzato il proponente.

Rassegna bibliografica.

Julské Alpy. — Praha 1902. — La sezione boema delle Società alpine slave continua con questo volumetto di circa 100 pagine la serie iniziata colla guida delle Alpi di Stein (1900) ed a cui seguirà presta una guida delle Caravanche. Il testo conciso e succoso, ristretto alle indicazioni necessarie, la stampa

— spesso in due colonne — permettono di condensare molta materia in poco spazio. La divisione è praticissima, e permette di trovare quel che si cerca anche senza ricorrere all'indice alfabetico. I due primi capitoli sono dedicati a descrivere brevemente le due linee ferroviarie d'accesso, conducenti da Praga a Tarvis, rispettivamente a Lubiana. I capitoli seguenti sono intitolati: Tarvis e dintorni, Tarvis-Pontebba-Resiutta, Tarvis-Predil-Valle dell'Isonzo, Tarvis-Lubiana. Su queste linee principali di comunicazione sono descritti tutti i borghi e villaggi che vi si incontrano, e tutte le ascensioni di cime e passaggi che da questi si possono eseguire. Vi sono annessi alcuni schizzi di panorami, non artistici, ma utilissimi per l'orientazione. Nel suo insieme, è dunque un libretto utilissimo a consultarsi e comodo a portarsi con sè, sebbene non possa certo aspirare a sostituire gli ampii lavori del Kugy, Marinelli e il nuovissimo del Gstirner.

G. D.

* * *

XXIII. Jahrbuch des siebenbürgischen Karpathenvereines. Hermannstadt 1903. — Ludwig Palmher apre il volume con una relazione d'interesse alpinistico, conducendoci per difficili e poco battute vie sul *Königstein*; alpinistiche sono pure le relazioni di F. Fürber *(Eine neue Paring-Tour)* e M. Schuster *(Im siebenbürgischen Erzgebirge)*; all'incontro J. Binder descrive una visita ai pini cembri del *Zibins-Jäser*, pianta rara e prossima ad estinguersi in Transilvania. Maggiore interesse desta però l'articolo etnografico di J. Teutsch, sopra un ballo nazionale dei Csángó, una stirpe magiara di quel paese che è tutto un miscuglio di nazionalità disparate e varie, non ancora ridotte all'uniformità dal soffio livellatore dei tempi nuovi. Cinque bellissime vedute — riproduzioni eliografiche — accompagnano il volume.

* * *

Appalachia. Vol. X. N. 2. — Boston 1903. — Contiene la relazione di moltissime gite alpine fatte dai soci dell'«Appalachian Mountain Club» di Boston a scopo geografico e topografico, nelle quali furono per la prima volta esplorate e salite molte cime. Oltre a ciò evvi un articolo dedicato all'igiene e alla fisiologia dell'alpinismo, di grandissimo interesse per ogni alpinista o podista. Infine c'è una relazione sull'andamento della Società, sulla sua attività e sul suo patrimonio.

M. H.

PER L'ESPLORAZIONE DELLE NOSTRE CAVERNE.

Avendo la Direzione deciso di estendere l'attività sociale anche all'esplorazione delle grotte e caverne del nostro Carso, le quali, a differenza di quanto avviene in altri centri, qui possono dirsi ancora incognite, invita per questo mezzo tutti quei soci che intendessero prendervi parte attiva a volersi trovare per un primo scambio d'idee nella sede sociale la sera di lunedì 9 novembre alle ore 8.30 pom.

Un improvviso accidente di bicicletta cagionava la morte del signor **GIORGIO MÁRKUS,** da poco aggregato al nostro Club, ma su cui si basavano liete speranze di attività avvenire. Alla famiglia colpita da sì grave lutto, la Direzione e tutto il Club Alpino esprimono mediante questo giornale la loro partecipazione al suo dolore.

Il N. 1 della presente annata di questa rivista è esaurito. Siccome però alle continue richieste di scambio, che ci pervengono dalle più varie società vorremmo corrispondere coll'invio di annate complete, la sottoscritta si rivolge alla gentilezza di quei soci, i quali non abbiano interesse a conservare l'intera collezione del giornale, pregandoli di volerle mettere cortesemente a disposizione il numero sopra indicato.

La Redazione.

PROGRAMMA DELLE ESCURSIONI

per i mesi di Novembre e Dicembre 1903 e Gennaio 1904.

Novembre.

* *Domenica 8.* — Passeggiata per Orehovica-Ciciber-Grohovo. Riunione al ponte della Fiumara alle 2 pom. — Caposquadra: sig. R. Fürst.

* *Domenica 22.* — Salita del *Planik* (1273 m.). Partenza sabato 21 col celere delle 7.50 per Mattuglie, poi a Veprinaz (pernottazione) — la mattina salita del Planik, discendendo al ricovero Sotto Corona, a Poklon e indietro a Veprinaz (pranzo); discesa all'Abbazia e ritorno a Fiume col piroscafo. — Caposquadra: sig. prof. G. Wanka, sostituto sig. G. Depoli.

* *Domenica 29* — Escursione a Urinj e per le Costrene. Partenza alle 2.30 pom. col piroscafo di Buccari. — Caposquadra: sig. G. Rizzi.

Dicembre.

* *Domenica 6* — Escursione a *Castua*. Partenza alle 2.30 col piroscafo per Volosca; ritorno per Pehlin. Caposquadra: sig. B. Brazzoduro.

Domenica 13. — Ascensione del *Monte Maggiore* (1396 m.). Partenza col treno delle 5.30 ant. — Caposquadra: sig. R. Fürst, sostituto sig. V. Dinarich.

* *Domenica 26.* — Escursione per *Čavle* e *Grobniko*. Riunione alle 2 pom. al ponte della Fiumara. — Caposquadra: sig. V. Dinarich.

Gennaio.

* *Domenica 3.* — Escursione per Mavrinci, Kukuljanovo-S. Cosmo. — Riunione alle 2 pom. al ponte della Fiumara. — Caposquadra: sig. G. Rizzi.

Domenica 17. — Ascensione dei monti *Lisina* (1185 m.) e *Oskale* (1209 m.). Partenza alle 5.30 ant. col treno per Jurdani, ritorno per Mune e Sapiane e da quì col treno a Fiume. — Caposquadra: sig. prof. G. Wanka, sostituto sig. G. Provay.

* *Domenica 31.* — Passeggiata per Orehovica-S. Anna-Sv. Križ. — Riunione al ponte della Fiumara alle 2 pom. — Caposquadra: sig. G. Depoli.

NB. Le escursioni segnate con un * sono famigliari.

EDITORE IL CLUB ALPINO FIUMANO

Gli autori sono responsabili per la forma ed il contenuto dei loro scritti.

Stabilimento Tipo-Litografico di E. Mohovich.


EX LIBRIS
DEPOLI
INDEFICIENTER

LIBURNIA
1902-03
Inv. 3364
PER.
4
1-2
1902-1903
Società di
Studi Fiumani